



# ASECAP 2011

Bulletin Statistique - Statistical Bulletin



**ASFINAG**  
Autobahnen-  
und Schnellstraßen-  
Finanzierungs-  
Aktiengesellschaft



**ASETA**  
Asociación de Sociedades  
Españolas Concesionarias  
de Autopistas, Túneles,  
Puentes y Vías de Peaje



**HUKA**  
Hrvatska Udruga  
Koncesionara za Autoceste s  
naplatom cestarine



**SUND & BAELT**  
Holding A/S



**ASFA**  
Association professionnelle  
des Sociétés Françaises  
concessionnaires ou exploitantes  
d'Autoroutes et d'ouvrages routiers



**TEO**  
Fonds Routier National  
Hellenique



**AKA**  
Alföld Koncessziós  
Autópálya Zrt.



**ITIA**  
Irish Tolling Industry  
Association



**AISCAT**  
Associazione Italiana  
Società Concessionarie  
Autostrade e Trafori



**NORVEGFINANS**  
Norske  
Vegfinansieringsselskapers  
Forening



Maakt meer mogelijk!

**N.V. Westerscheldetunnel**



**Autostrada Wielkopolska**



**APCAP**  
Associação Portuguesa das  
Sociedades Concessionárias  
de Auto-Estradas ou Pontes  
com Portagens



**Macquarie Motorway Group**



**Public Enterprise  
Roads of Serbia**



**Povezujemo Slovenijo**

**DARS**  
DRUŽBA ZA AVTOCESTE V  
REPUBLIKI SLOVENIJI, d.d.  
(Motorway Company in the  
Republic of Slovenia)



**TOLL COLLECT**  
service on the road

**TOLL COLLECT GmbH**



**Société Nationale  
des Autoroutes du Maroc**



**Kapsch  
Telematic Services**



**Národná diaľničná spoločnosť a.s.**

**T A B L E D E S M A T I È R E S**  
**C O N T E N T S**

<b>MISSION / MISSION</b>	<b>2</b>
<b>MEMBRES / MEMBERS</b>	<b>3</b>
<b>PRÉFACE / FOREWORD</b>	<b>6</b>
<b>STATISTIQUES GÉNÉRALES / GENERAL STATISTICS</b>	<b>9</b>
<b>SOCIÉTÉS ET AUTOROUTES / COMPANIES AND MOTORWAYS</b>	<b>17</b>
<b>MEMBRES PLEINS / FULL MEMBERS</b>	
<b>AUTRICHE / AUSTRIA</b>	<b>18</b>
<b>CROATIE / CROATIA</b>	<b>20</b>
<b>DANEMARK / DENMARK</b>	<b>23</b>
<b>ESPAGNE / SPAIN</b>	<b>24</b>
<b>FRANCE / FRANCE</b>	<b>32</b>
<b>GRÈCE / GREECE</b>	<b>39</b>
<b>HONGRIE / HUNGARY</b>	<b>40</b>
<b>IRLANDE / IRELAND</b>	<b>41</b>
<b>ITALIE / ITALY</b>	<b>43</b>
<b>NORVÈGE / NORWAY</b>	<b>49</b>
<b>PAYS-BAS / THE NETHERLANDS</b>	<b>57</b>
<b>POLOGNE / POLAND</b>	<b>57</b>
<b>PORTUGAL / PORTUGAL</b>	<b>59</b>
<b>ROYAUME-UNI / UNITED KINGDOM</b>	<b>62</b>
<b>SERBIE / SERBIA</b>	<b>62</b>
<b>SLOVÉNIE / SLOVENIA</b>	<b>63</b>
<b>MEMBRES ASSOCIÉS / ASSOCIATE MEMBERS</b>	
<b>ALLEMAGNE / GERMANY</b>	<b>66</b>
<b>MAROC / MOROCCO</b>	<b>67</b>
<b>RÉPUBLIQUE SLOVAQUE / SLOVAK REPUBLIC</b>	<b>68</b>
<b>RÉPUBLIQUE TCHÈQUE / CZECH REPUBLIC</b>	<b>69</b>
<b>DÉFINITIONS / DEFINITIONS</b>	<b>71</b>



## MISSION / MISSION

L'ASECAP est l'Association européenne professionnelle des concessionnaires d'autoroutes et d'ouvrages à péage. Elle réunit et représente des Membres (Membres Pleins et Membres Associés) qui gèrent un réseau total de plus de 44.000 kilomètres (péage / autres systèmes de tarification).

La mission de l'ASECAP consiste à promouvoir le péage comme l'instrument le plus efficace pour financer la construction, l'exploitation et l'entretien des autoroutes et des autres principales infrastructures routières.

L'ASECAP et ses membres s'engagent à:

- Échanger l'information et l'expérience, participer aux programmes de recherche, développer davantage et renforcer le système du péage direct « utilisateur/payeur » comme un instrument pour une politique des transports durable, sûre et respectueuse de l'environnement.
- Renforcer l'efficacité de leurs réseaux et améliorer de façon permanente le niveau des services offerts aux citoyens européens, à travers le suivi des développements technologiques les plus récents et des meilleures pratiques d'exploitation.

*ASECAP is the European professional Association of Operators of Toll Road Infrastructures. It gathers and represents Members (Full and Associate) that manage a total network of over 44,000 km (tolling/charging).*

*ASECAP's mission is to promote toll as the most efficient tool to finance the construction, operation and maintenance of motorways and other major road infrastructures.*

*ASECAP and its members are committed to:*

- *Exchanging information and experience, participating in research programmes and further developing and enhancing the direct "user payer" toll system as an instrument of a sustainable, safe and environmentally friendly transport policy.*
- *Strengthening the efficiency of their networks and permanently improving the level of services provided to the European citizens, by keeping up with the latest technology developments and the best operational practises.*

## Au 15.04.2011 / As for 15.04.2011

**Président / President**

**José Luis FEITO**

**Présidents Honoraires  
Honorary Presidents**

**Fabrizio PALENZONA**

**João BENTO**

**Vice-Présidents  
Vice Presidents**

**Jean-François ROVERATO**

**Klaus SCHIERHACKL**

**Petros KATSILIERIS**

**Rémy CHARDON**

**Giancarlo Elia VALORI**

**Gérard MORANÇAY**

**Trésorier / Treasurer**

**Øyvind HALLERAKER**

**Secrétaire Général  
General Secretary**

**Kallistratos DIONELIS**



## MEMBRES PLEINS / FULL MEMBERS

### AUTRICHE / AUSTRIA



**ASFINAG**  
Autobahnen- und  
Schnellstraßen-  
Finanzierungs-  
Aktiengesellschaft

Rotenturmstraße 5-9  
1010 Wien  
T +43(0) 501 08 100 60  
F +43(0) 501 08 106 20  
E office@asfinag.at  
W www.asfinag.at

**Klaus SCHIERHACKL**  
Membre du Comité Directeur  
Member of the Board of Directors

### CROATIE / CROATIA



**HUKA**  
Hrvatska Udruga  
Koncesionara za Autoceste s  
naplatom cestarine

Koturaška cesta 43  
10000 Zagreb  
T +385 1 65 15 375  
F +385 1 65 15 377  
E brankica.bajic@huka.hr  
diana.benkovic@huka.hr  
W www.huka.hr

**Miro ŠKRGATIĆ**  
Président / President  
**Aleksandar ČAKLOVIĆ**  
Vice-Président / Vice President

### DANEMARK / DENMARK



**SUND & BÆLT  
Holding A/S**

Vester Søgade, 10  
DK-1601 København  
T +45 33 93 52 00  
F +45 33 93 10 25  
E info@sbfdk  
W www.sundbaelt.dk  
www.storebaelt.dk

**Leo LARSEN**  
Administrateur Délégué  
Chief Executive Officer  
**Mogens HANSEN**  
Directeur Financier  
Chief Financial Officer

### ESPAGNE / SPAIN



**ASETA**  
Asociación de Sociedades  
Españolas Concesionarias  
de Autopistas, Túneles,  
Puentes y Vías de Peaje

Orense, 68  
28020 Madrid  
T +34 91 571 62 58  
F +34 91 571 11 22  
E aseta@aseta.es  
W www.aseta.es

**José Luis FEITO**  
Président / President  
**Bruno DE LA FUENTE**  
Directeur Général  
Executive Director

### FRANCE / FRANCE



**ASFA**  
Association professionnelle  
des Sociétés Françaises  
concessionnaires ou  
exploitantes d'Autoroutes  
et d'ouvrages routiers

3, rue Edmond Valentin  
75007 Paris  
T +33 1 49 55 33 03  
F +33 1 49 55 33 90  
E asfa@autoroutes.fr  
W www.autoroutes.fr

**Jean-François ROVERATO**  
Président / President  
**Jean MESQUI**  
Délégué Général / Executive Director  
**Malika SEDDI**  
Directrice des Affaires Internationales  
Head of International Affairs

### GRÈCE / GREECE



**TEO**  
Fonds Routier National  
Hellenique

Vitinis 14-18 - Nea Philadelphia  
GR 14342 Athens  
T +30 210 25 98 005  
F +30 210 25 84 872  
E arnaoutis@teo.org.gr  
W www.teo.org.gr

**Petros KATSILIERIS**  
Président / President  
**Andreas ARNAOUTIS**  
Directeur Technique  
Technical Manager

### HONGRIE / HUNGARY



**AKA**  
Alföld Koncessziós  
Autópálya Zrt.

Lajos str, 26 - H  
1023 Budapest  
T +36 1 326 05 55  
F +36 1 326 05 45  
E akazrt@aka.hu  
W www.aka.hu

**Péter GLÖCKLER**  
Administrateur Délégué / CEO  
**Maria ROSENBERG**  
Vice-Administrateur Délégué  
Deputy CEO

**IRLANDE / IRELAND**


**ITIA**  
Irish Tolling  
Industry Association

3050 Lake Drive  
Citywest Business Campus  
IRL - Dublin 24  
T +353 1 4691200  
F +353 1 4691201

**Lorcan WOOD**  
Président / President  
**Carlos BERRIOCHOA**  
Vice-Président / Vice President

**ITALIE / ITALY**


**AISCAT**  
Associazione Italiana  
Società Concessionarie  
Autostrade e Trafori

Via Po, 12  
00198 Roma  
T +39 06 4827163  
F +39 06 4746968  
E info@aiscat.it  
W www.aiscat.it

**Fabrizio PALENZONA**  
Président / President  
**Massimo SCHINTU**  
Directeur Général / Managing Director

**NORVÈGE / NORWAY**


**NORVEGFINANS**  
Norske  
Vegfinansieringsselskapers  
Forening

P.O. Box 116  
5445 Bremnes  
T +47 53 42 97 08  
F +47 53 42 97 07  
E post@norvegfinans.com  
W www.norvegfinans.com

**Jacob TRONDSEN**  
Président / President

**PAYS-BAS / THE NETHERLANDS**


Maakt meer mogelijk!

**N.V. WESTERSCHELDETUNNEL**

P.O. Box 303  
NL-4460 AS GOES  
T +31 113 27 84 87  
F +31 113 27 84 81  
E h.schoenmakers@westerscheldetunnel.nl  
W www.westerscheldetunnel.nl

**Harald SCHOENMAKERS**  
Directeur Général / General Director

**POLOGNE / POLAND**


**AWSA**  
Autostrada Wielkopolska S.A.

ul. Dziadoszanska 10  
PL - 61 - 248 Poznań  
T +48 61 655 30 50  
F +48 61 655 30 60  
E office@mail.autostrada-a2.pl  
W www.autostrada-a2.pl

**Andrzej PATALAS**  
Président / President  
**Robert NOWAK**  
Vice-Président / Vice President  
**Andrzej LEWANDOWICZ**  
Vice-Président / Vice President  
**Jerzy SMAGOWSKI**  
Vice-Président / Vice President

**PORTUGAL / PORTUGAL**


**APCAP**  
Associação Portuguesa das  
Sociedades Concessionárias  
de Auto-Estradas ou Pontes  
com Portagens

Praça Nuno Rodrigues dos  
Santos, 7 - Sala 106  
1600-171 Lisboa  
T +351 21 724 89 40  
F +351 21 724 89 37  
E apcap@apcap.pt  
W www.apcap.pt

**João BENTO**  
Président / President  
**Jorge ÂNGELO**  
Secrétaire Général / Secretary General  
**João PORTELA**  
Conseiller Affaires Internationales  
International Affairs Advisor

**ROYAUME-UNI / UNITED KINGDOM**


**Macquarie  
Motorway Group**

Express Way, Weeford  
Lichfield, Staffordshire  
WS14 0PQ  
T +44(0) 1543 26 7000  
F +44(0) 1543 26 7001  
E office.ceo@m6toll.co.uk  
W www.m6toll.co.uk

**Thomas J. FANNING**  
Directeur Général / Chief Executive

## SERBIE / SERBIA



### PUBLIC ENTERPRISE ROADS OF SERBIA

Bulevar kralja Aleksandra 282  
11000 Belgrade  
T +381 11 304 07 01/304 07 02  
F +381 11 304 06 14  
E office@putevi-srbije.rs  
W www.putevi-srbije.rs

**Zoran DROBNJAK, B. Sc. Civ. Eng**  
Directeur Général / General Director  
**Vladan BATANOVIC, Ph.D.**  
Consultant Technique  
Technical Consultant

## SLOVÉNIE / SLOVENIA



Povezujemo Slovenijo

### DARS, d.d. DRUŽBA ZA AVTOCESTE V REPUBLIKI SLOVENIJI, d.d. (Motorway Company in the Republic of Slovenia)

Main Office: Ulica XIV. divizije št. 4,  
3000 Celje  
T +386 3 426 40 71  
F +386 3 426 40 71

**Mateja DUHOVNIK**  
Présidente du Comité Directeur  
President of the Management Board

Branch Office: Dunajska, 7  
1000 Ljubljana  
T +386 1 300 99 00  
F +386 1 300 99 01  
E info@dars.si  
W www.dars.si

## MEMBRES ASSOCIÉS / ASSOCIATE MEMBERS

## ALLEMAGNE / GERMANY



### TOLL COLLECT GmbH

Linkstraße 4  
D-10785 Berlin  
T +49 30 740 77 16 00  
F +49 30 740 77 11 13  
E info@toll-collect.de  
W www.toll-collect.de

**Hanns-Karsten Kirchmann**  
Directeur Général  
Chief Executive Officer  
**Alain Estiot**  
Directeur Général Qualité  
Managing Director Quality

## MAROC / MOROCCO



### ADM Société Nationale des Autoroutes du Maroc

BP 6526 Hay Ryad Rabat  
T +212 5 37 57 97 90  
F +212 5 37 71 10 59  
E adm@adm.co.ma  
W www.adm.co.ma

**Karim GHELLAB**  
Président / President  
**Otmane FASSI FEHRI**  
Directeur Général / Director General

## RÉPUBLIQUE SLOVAQUE / SLOVAK REPUBLIC



### NDS Národná diaľničná spoločnosť, a.s. (National Motorway Company)

Mlynské Nivy 45  
SK - 82109 Bratislava  
T +421 2 583 11 111  
F +421 2 583 11 706  
E office@ndsas.sk  
W www.ndsas.sk

**Ing. Alan SITÁR**  
Président du Conseil d'Administration  
et Directeur Général  
Chairman of the Board of Directors  
and Director General

## RÉPUBLIQUE TCHÈQUE / CZECH REPUBLIC



### KAPSCH TS Kapsch Telematic Services spol s.r.o.

Ke Štvanici 656/3  
CZ - 18600 Praha 8  
T +420 225 026 111  
F +420 225 026 222  
E kts.cz@kapsch.net

**Georg KAPSCH**  
Membre du Conseil d'Administration  
Member of the Board  
**Erwin TOPLAK**  
Membre du Conseil d'Administration  
Member of the Board  
**Karel FEIX**  
Directeur Général / Managing Director



## Chère lectrice, cher lecteur

L'ASECAP – la seule Association européenne professionnelle des sociétés concessionnaires d'autoroutes à péage – a poursuivi ses activités dans le domaine du transport au niveau européen au cours de l'année écoulée.

Les membres de l'ASECAP ont continué à jouer un rôle clé en aidant l'Association à remplir sa mission difficile et exaltante à la fois qui consiste à concilier les intérêts des sociétés d'autoroutes et les exigences des citoyens voulant emprunter des autoroutes sûres, durables, intelligentes et respectueuses de l'environnement en Europe.

Par ailleurs, l'ASECAP a maintenu ses contacts permanents avec les institutions de l'UE en vue de promouvoir sa vision concrète du transport dans un certain nombre de secteurs. L'ASECAP joue actuellement un rôle majeur et rempli de défis dans un certain nombre de dossiers clés, parmi lesquels :

- Les orientations politiques pour la sécurité routière de 2011 à 2020 de la Commission européenne (CE). Le document de la CE a été au cœur des discussions du 4ème événement de l'ASECAP consacré à la sécurité routière qui s'est tenu à Athènes en mars 2011. La conférence s'est également penchée sur des exemples de campagnes de sécurité routière dans certains pays de l'UE, l'application des systèmes de transport intelligents (ITS) dans le secteur de la sécurité routière, et les usagers vulnérables. Cet événement annuel s'inscrit dans le cadre de l'accomplissement de la mission des membres de l'ASECAP visant à offrir à leurs usagers des routes fiables, durables et sûres. Par ailleurs, l'ASECAP a été l'un des tout premiers signataires de la Charte européenne de la sécurité routière.
- La proposition de directive de la CE portant révision de la directive « Eurovignette ». La future directive permettra aux Etats membres qui le souhaitent de mettre en place des redevances d'usage destinées à faire payer aux poids lourds certains coûts externes qu'ils génèrent.
- La mise en place future du Service européen de télépéage (European electronic toll collection service (EETS)) qui permettra à l'usager de la route de s'acquitter de son péage en souscrivant un abonnement auprès d'un seul prestataire de services et en étant équipé d'un seul badge de télépéage embarqué. Le Service européen de télépéage n'est pas encore une réalité concrète sur le terrain mais on voit actuellement apparaître des systèmes interopérables au niveau « régional ». Bien entendu, le besoin d'être doté d'un système pan-européen est réel car les déplacements transfrontaliers sont en constante augmentation et les abonnés au télépéage sont toujours plus nombreux – on en recense actuellement plus de 21 millions dans les pays membres de l'ASECAP.
- Une nouvelle réalité se fait jour actuellement en Europe en qui concerne les systèmes de taxation routière - péages (tolling) et autres moyens de tarification (charging) : à côté du modèle concédé classique, on constate que, dans certains pays membres de l'UE, l'Etat commence à agir comme un percepteur de péages sur certaines sections de son réseau non concédé en y prélevant une redevance qui n'est pas du péage mais une taxe. Désormais, le défi sera de trouver une solution sur la manière dont le réseau concédé et le réseau non concédé devront coopérer ensemble dans un cadre interopérable. Dans ce nouvel environnement où le transport est un service qui est offert à un certain coût, cette nouvelle donne va pousser l'ASECAP et les Etats à « regrouper » les définitions des mots « tolling » et « charging » qui sont les clés de voûte de la « raison d'être » de l'ASECAP.
- Le futur Livre Blanc de la CE sur l'avenir du transport : ce document va tracer la feuille de route et définir la vision à long terme de l'UE en ce qui concerne sa politique à long terme en faveur de transports sûrs, intelligents et respectueux de l'environnement.
- La mise en œuvre du Plan d'action de l'UE pour le déploiement des systèmes de transport intelligents (ITS) en Europe dont l'ASECAP est un acteur clé. L'ASECAP joue également un rôle de premier plan dans le programme EasyWay dont l'objectif est d'améliorer la sécurité et la mobilité en utilisant les technologies les plus innovantes au service des usagers du réseau routier européen. L'ASECAP est :
  - a) est l'un des 3 présidents du Forum e-safety aux côtés de la CE ;
  - b) détient la co-présidence du Groupe de travail sur les Infrastructures Intelligentes ;
  - c) est membre de la Task Force ELSA (European Large Scale Actions) ;
  - d) préside le 3ème groupe de travail de la Plate-forme e-call.

Notre Bulletin Statistique 2011 présente les données clés mises à jour des infrastructures à péage exploitées par les membres de l'ASECAP, permettant ainsi de dresser un panorama complet du secteur autoroutier à péage en Europe.

L'ASECAP remercie chaleureusement ses membres pour leur rôle actif dans la mise à jour du Bulletin.

J'espère que vous en apprécierez la lecture.

**JOSÉ LUIS FEITO**  
PRÉSIDENT DE L'ASECAP

## Dear Reader

*ASECAP – the only European professional Association of toll motorway companies - has further carried out its activities in the EU transport domain over the past year.*

*ASECAP members have continued to play a key role in helping the Association to fulfill its difficult and challenging mission of conciliating motorway companies' interests with citizens' requirements to drive on safe, sustainable, smart and environmentally-friendly roads in Europe.*

*Furthermore, ASECAP has pursued its permanent contacts with the EU institutions in promoting concrete transport visions in a number of areas. ASECAP is currently playing a prominent and challenging role on a number of key issues, including:*

- *The European Commission's (EC) policy orientations on road safety for the period 2011-2020. The EC paper was at the heart of the discussions of the 4th ASECAP road safety event that took place in March 2011 in Athens. The event also focused on examples of road safety campaigns in EU countries, ITS actions in road safety developments and vulnerable users. This annual event is a part of the fulfillment of the ASECAP members' mission to provide to their users reliable, sustainable and safe roads. Furthermore, ASECAP is amongst the earliest signatories of the European Road Safety Charter.*
- *The proposed revision of the "Eurovignette" directive. The future directive will allow EU countries wishing to do so to levy user charges to make heavy trucks pay for certain external costs they generate.*
- *The future implementation of the European electronic toll collection service (EETS) that will enable road users to pay tolls thanks to one subscription contract with one service provider and one single on-board unit. The EETS is not yet a reality but interoperable systems seem to emerge at "regional" level. Of course, the needs for a pan-European system are real since there is an increasing number of cross-border movements and a growing number of teletoll subscribers - over 21 million currently in ASECAP countries.*
- *A new reality for the tolling and charging schemes is appearing in Europe: in parallel to the existing conventional concession model, the state in certain EU countries starts acting as a charger on part of its non-conceded network where it collects fees not as tolls but as a tax. The challenge will be to find a solution on how the conceded network and the non-conceded network will cooperate in an interoperable manner and this new reality will push ASECAP and the states to "bring together" definitions of charging and tolling as the backbones of ASECAP "raison d'être" in a new environment where transport is a service that is provided at a certain cost.*
- *The forthcoming EC White Paper on the future of transport on a long term scenario defining the road map and the vision for the long term safe, green and smart transport philosophy in the EU.*
- *The implementation of the EU Action Plan for the Deployment of Intelligent Transport Systems (ITS) where ASECAP is a leading player. ASECAP is also playing an active role in the EasyWay programme that aims to improve safe mobility by intelligent network operations and traveller services on the European road network. ASECAP is:*
  - a) together with the EC one of the chairs of the e-safety Forum;*
  - b) one of the 2 chairs of ITS Working Group on Intelligent and Cooperative Infrastructures;*
  - c) member of the ELSA (European Large Scale Actions) Task Force;*
  - d) chair of the 3rd group of the E-call Platform*

*Our 2011 Statistical Bulletin highlights up-to-date and key information about the toll road networks that are operated by ASECAP members, thus offering a comprehensive picture of the toll motorway sector in Europe.*

*ASECAP addresses its warmest thanks to its members for their active contribution to the Bulletin.*

*I hope you will enjoy reading it.*

**JOSÉ LUIS FEITO**  
ASECAP PRESIDENT



## LÉGENDE / LEGEND



**PAYS / COUNTRY**



**SOCIÉTÉS / COMPANIES**



**Km / Km**



**VOITURES / CARS**



**POIDS LOURDS / TRUCKS**



**TOTAL / TOTAL**



**AIRES DE REPOS / SERVICE AREAS**



**STATIONS DE SERVICES / FUEL STATIONS**



**RESTAURANTS / RESTAURANTS**



**HÔTELS / HOTELS**



**GARES DE PÉAGE / TOLL STATIONS**



**VOIES DE PÉAGE / TOLL LANES**



**VOIES ETC / ETC LANES <sup>(1)</sup>**



**ABONNÉS TÉLÉPÉAGE / ETC SUBSCRIBERS**



**EUROS (MILLIONS) / EUROS (MILLION)**

<sup>(1)</sup>ETC = ELECTRONIC TOLL COLLECTION / TÉLÉPÉAGE



STATISTIQUES  
GÉNÉRALES  
*GENERAL  
STATISTICS*





**MEMBRES, RÉSEAU / MEMBERS, NETWORK****MEMBRES PLEINS / FULL MEMBERS**

<b>AUTRICHE / AUSTRIA</b>	3	2.175,7
<b>CROATIE / CROATIA</b>	4	1.240,7
<b>DANEMARK / DENMARK</b>	2	34,0
<b>ESPAGNE / SPAIN</b>	33	3.365,51
<b>FRANCE / FRANCE</b> <sup>(1)</sup>	19	8.847,4
<b>GRÈCE / GREECE</b>	8	1.658,5
<b>HONGRIE / HUNGARY</b>	5	1.081,0
<b>IRLANDE / IRELAND</b>	8	329,0
<b>ITALIE / ITALY</b> <sup>(3)</sup>	23	5.689,1
<b>NORVÈGE / NORWAY</b>	41	872,0
<b>PAYS-BAS / THE NETHERLANDS</b>	1	20,0
<b>POLOGNE / POLAND</b>	3	300,0
<b>PORTUGAL / PORTUGAL</b>	7	1.701,3
<b>ROYAUME-UNI / UNITED KINGDOM</b>	1	42,0
<b>SERBIE / SERBIA</b>	1	603,0
<b>SLOVÉNIE / SLOVENIA</b>	1	606,6

**MEMBRES ASSOCIÉS / ASSOCIATE MEMBERS**

<b>MAROC / MOROCCO</b>	1	1.096,0
<b>RÉPUBLIQUE SLOVAQUE / SLOVAK REPUBLIC</b>	1	415,1
<b>RÉPUBLIQUE TCHÈQUE / CZECH REPUBLIC</b>	1	<sup>(2)</sup> 1.318,6
<b>ALLEMAGNE / GERMANY</b>	1	12.788,0
<b>TOTAL RÉSEAU ASECAP / TOTAL ASECAP NETWORK</b>	<b>164</b>	<b>44.183,51</b>

<sup>(1)</sup> 11,6 km (Tunnel du Mont Blanc) et 12,8 km (Tunnel du Fréjus), exploités moitié-moitié par l'opérateur italien et français  
 11,6 km (Tunnel Mont Blanc) and 12,8 km (Tunnel du Fréjus), operated half-half by the Italian and French operator

<sup>(2)</sup> La construction, l'exploitation et l'entretien du réseau routier primaire tchèque relève de la compétence de la Direction des Routes et Autoroutes de la République Tchèque. Kapsch Telematic Services gère et exploite le système de télépéage en République Tchèque  
 The Czech primary road network is operated, maintained and built by the Road and Motorway Directorate of the Czech Republic. Kapsch Telematic Services is in charge for the operation of the Czech electronic toll system

<sup>(3)</sup> Suite à l'échéance de son contrat de concession, la société Autostrade di Venezia e di Padova SpA ne fait plus partie de l'AISCAT depuis le 01.12.2009  
 Following the end of its concession contract, the company Autostrade di Venezia e di Padova SpA is not anymore an AISCAT member since 01.12.2009


**TRAFIC (TRAFIC MOYEN JOURNALIER) / TRAFFIC (AVERAGE DAILY TRAFFIC)**


<b>AUTRICHE / AUSTRIA</b>	29.350	3.806	33.156
<b>CROATIE / CROATIA</b>	10.879	1.524	12.404
<b>DANEMARK / DENMARK</b> <sup>(1)</sup>	44.018	4.119	48.137
<b>ESPAGNE / SPAIN</b>	17.855	2.406	20.261
<b>FRANCE / FRANCE</b>	23.324	3.925	27.249
<b>GRÈCE / GREECE</b>	499.690	45.900	545.590
<b>HONGRIE / HUNGARY</b>	18.245	4.461	22.706
<b>IRLANDE / IRELAND</b>	201.281	50.135	251.415
<b>ITALIE / ITALY</b> <sup>(3)</sup>	32.721	9.181	41.902
<b>NORVÈGE / NORWAY</b> <sup>(2)</sup>	534.508	43.185	577.693
<b>PAYS-BAS / THE NETHERLANDS</b>	13.393	1.833	15.226
<b>POLOGNE / POLAND</b>	16.692	6.203	22.895
<b>PORTUGAL / PORTUGAL</b> <sup>(4)</sup>	19.553	1.033	20.586
<b>ROYAUME-UNI / UNITED KINGDOM</b>	36.220	<sup>(6)</sup> 3.571	39.791
<b>SERBIE / SERBIA</b> <sup>(7)</sup>	-	-	-
<b>SLOVÉNIE / SLOVENIA</b>	22.288	6.258	28.547
<b>ALLEMAGNE / GERMANY</b>	-	<sup>(3)</sup> 5.514	-
<b>MAROC / MOROCCO</b>	9.508	2.543	12.051
<b>RÉPUBLIQUE SLOVAQUE / SLOVAK REPUBLIC</b>	18.326	6.535	24.771
<b>RÉPUBLIQUE TCHÈQUE / CZECH REPUBLIC</b>	<sup>(7)</sup> -	<sup>(5)</sup> 3.881	<sup>(7)</sup> -

<sup>(1)</sup> Nombre total de véhicules traversant les deux ponts chaque jour / Total number of vehicles passing the two bridges per day

<sup>(2)</sup> Y compris trafic dans périphériques urbains à péage / Traffic in city toll rings included

<sup>(3)</sup> Camions ≥ 12 t., le calcul s'obtient en divisant le nombre total de km parcourus en moyenne journalière par le nombre total de km que compte le réseau autoroutier allemand / Trucks ≥ 12 t., calculation: average daily charged KM / network KM

<sup>(4)</sup> Chiffres non disponibles pour AEDL et ASCENDI - GRANDE LISBOA (excepté A16) / Not available for AEDL and ASCENDI - GRANDE LISBOA (except A16)

<sup>(5)</sup> Camions ≥ 3,5 t / Trucks ≥ 3,5 t

<sup>(6)</sup> Moyenne classe 3\* / Average class 3\*

<sup>(7)</sup> Information non disponible / No data available

<sup>(8)</sup> Suite à l'échéance de son contrat de concession, la société Autostrade di Venezia e di Padova SpA ne fait plus partie de l'AISCAT depuis le 01.12.2009

Following the end of its concession contract, the company Autostrade di Venezia e di Padova SpA is not anymore an AISCAT member since 01.12.2009

**SERVICES / SERVICES**

<b>AUTRICHE / AUSTRIA</b>	276	88	63	19
<b>CROATIE / CROATIA</b>	124	75	17	7
<b>DANEMARK / DENMARK</b>	0	0	0	0
<b>ESPAGNE / SPAIN</b>	140	110	108	8
<b>FRANCE / FRANCE</b>	624	364	337	26
<b>GRÈCE / GREECE</b>	96	27	16	1
<b>HONGRIE / HUNGARY</b>	143	69	40	15
<b>IRLANDE / IRELAND</b>	4	4	12	1
<b>ITALIE / ITALY</b> <sup>(3)</sup>	425	426	174	16
<b>NORVÈGE / NORWAY</b> <sup>(1)</sup>	0	0	0	0
<b>PAYS-BAS / THE NETHERLANDS</b>	1	0	0	0
<b>POLOGNE / POLAND</b>	26	12	9	4
<b>PORTUGAL / PORTUGAL</b>	38	71	71	7
<b>ROYAUME-UNI / UNITED KINGDOM</b>	1	1	1	1
<b>SERBIE / SERBIA</b>	177	109	20	60
<b>SLOVÉNIE / SLOVENIA</b>	58	44	36	0
<b>ALLEMAGNE / GERMANY</b>	-	-	-	-
<b>MAROC / MOROCCO</b>	34	34	34	0
<b>RÉPUBLIQUE SLOVAQUE / SLOVAK REPUBLIC</b>	55	20	32	2
<b>RÉPUBLIQUE TCHÈQUE / CZECH REPUBLIC</b>	265	68	<sup>(2)</sup> -	<sup>(2)</sup> -
<b>TOTAL ASECAP / TOTAL ASECAP</b>	<b>2.487</b>	<b>1.522</b>	<b>970</b>	<b>167</b>

<sup>(1)</sup> Pas de restaurants, d'hôtels, ni d'aires de repos connectés aux sociétés autoroutières en Norvège  
No restaurants, hotels or rest areas directly to toll companies in Norway

<sup>(2)</sup> Information non disponible / No information available

<sup>(3)</sup> Suite à l'échéance de son contrat de concession, la société Autostrade di Venezia e di Padova SpA ne fait plus partie de l'AISCAT depuis le 01.12.2009  
Following the end of its concession contract, the company Autostrade di Venezia e di Padova SpA is not anymore an AISCAT member since 01.12.2009



## SYSTÈMES DE PAIEMENT / PAYMENT MEANS



<b>AUTRICHE / AUSTRIA</b>	14	116	(4) 95	(5) 343.781
<b>CROATIE / CROATIA</b>	80	556	324	127.225
<b>DANEMARK / DENMARK</b>	2	46	20	717.836
<b>ESPAGNE / SPAIN</b>	240	2.438	1.852	1.857.666
<b>FRANCE / FRANCE</b>	567	4.939	4.127	3.845.600
<b>GRÈCE / GREECE</b>	81	446	186	508.000
<b>HONGRIE / HUNGARY</b>	0	0	0	0
<b>IRLANDE / IRELAND</b>	(6) 18	150	148	860.000
<b>ITALIE / ITALY</b> (8)	480	3.945	2.238	7.600.000
<b>NORVÈGE / NORWAY</b>	74	260	129	1.219.675
<b>PAYS-BAS / THE NETHERLANDS</b>	1	14	14	48.699
<b>POLOGNE / POLAND</b>	11	97	0	0
<b>PORTUGAL / PORTUGAL</b>	156	1.200	419	2.630.906
<b>ROYAUME-UNI / UNITED KINGDOM</b>	6	45	40	38.972
<b>SERBIE / SERBIA</b>	38	180	(1) 4	1.450
<b>SLOVÉNIE / SLOVENIA</b>	28	131	18	(7) 15.024
<b>ALLEMAGNE / GERMANY</b>	0	0	(2) 5.507	(3) 665.600
<b>MAROC / MOROCCO</b>	62	360	0	0
<b>RÉPUBLIQUE SLOVAQUE / SLOVAK REPUBLIC</b>	0	0	(2) 1.602	(3) 216.711
<b>RÉPUBLIQUE TCHÈQUE / CZECH REPUBLIC</b>	0	0	0	521.506
<b>TOTAL ASECAP / TOTAL ASECAP</b>	<b>1.858</b>	<b>14.923</b>	<b>16.723</b>	<b>21.218.651</b>

(1) 108 (manuel + ETC) et 4 (ETC uniquement) / 108 (manual + ETC) and 4 (ETC only)

(2) Sections à péage satellitaires / GNSS toll sections (GNSS: Global Navigation Satellite System)

(3) Nombre d'abonnés équipés d'un OBU (on-board unit) / Number of OBU subscribers

(4) Voies de péage équipées de la vidéo / Vidéo toll equipped lanes

(5) Nombre annuel d'abonnés détenteurs d'un ticket de péage / Number of annual ticket subscribers

(6) Y compris des gares de péage secondaires / intermédiaires à certaines gares de péage sur la M50 équipée du système free flow / Including secondary / ramp plazas at some toll plazas along with M50 free flow

(7) R3 et R4 / R3 and R4

(8) Suite à l'échéance de son contrat de concession, la société Autostrade di Venezia e di Padova SpA ne fait plus partie de l'AISCAT depuis le 01.12.2009

Following the end of its concession contract, the company Autostrade di Venezia e di Padova SpA is not anymore an AISCAT member since 01.12.2009

**REVENUS DU PÉAGE <sup>(1)</sup> / TOLL REVENUES <sup>(1)</sup>**

<b>AUTRICHE / AUSTRIA</b>	<sup>(3)</sup> 1.535,50
<b>CROATIE / CROATIA</b>	<sup>(3)</sup> 267,40
<b>DANEMARK / DENMARK</b>	454,00
<b>ESPAGNE / SPAIN</b>	1.820,56
<b>FRANCE / FRANCE</b>	<sup>(5)</sup> 7.775,60
<b>GRÈCE / GREECE</b>	565,00
<b>HONGRIE / HUNGARY</b>	145,50
<b>IRLANDE / IRELAND</b>	184,00
<b>ITALIE / ITALY <sup>(7)</sup></b>	4.835,90
<b>NORVÈGE / NORWAY</b>	457,30
<b>PAYS-BAS / THE NETHERLANDS</b>	27,21
<b>POLOGNE / POLAND</b>	<sup>(6)</sup> 189,30
<b>PORTUGAL / PORTUGAL</b>	725,31
<b>ROYAUME-UNI / UNITED KINGDOM</b>	70,10
<b>SERBIE / SERBIA</b>	137,90
<b>SLOVÉNIE / SLOVENIA</b>	290,10
<b>ALLEMAGNE / GERMANY</b>	4.484,00
<b>MAROC / MOROCCO</b>	<sup>(2)</sup> 137,00
<b>RÉPUBLIQUE SLOVAQUE / SLOVAK REPUBLIC</b>	<sup>(4)</sup> 175,30
<b>RÉPUBLIQUE TCHÈQUE / CZECH REPUBLIC</b>	<sup>(8)</sup> 262,80
<b>TOTAL ASECAP / TOTAL ASECAP</b>	<b>24.539,78</b>

<sup>(1)</sup> Revenus nets / Net revenues

<sup>(2)</sup> Hors TVA de 7% / VAT (7%) excluded

<sup>(3)</sup> Chiffre préliminaire pour 2010 / Preliminary value for 2010

<sup>(4)</sup> Ce montant inclut les recettes issues du télépéage et les recettes issues de la vignette perçues sur l'ensemble du réseau assujetti à la tarification, à savoir autoroutes, voies express et certaines routes de la classe 1 / This figure includes the revenue from ETC and the revenue from vignette on the whole charged network including motorways, expressways and selected 1st class roads

<sup>(5)</sup> Donnée provisoire / Provisional figure

<sup>(6)</sup> Revenus du péage sur A2 et A4 / Toll revenues on A2 and A4

<sup>(7)</sup> Suite à l'échéance de son contrat de concession, la société Autostrade di Venezia e di Padova SpA ne fait plus partie de l'AISCAT depuis le 01.12.2009

Following the end of its concession contract, the company Autostrade di Venezia e di Padova SpA is not anymore an AISCAT member since 01.12.2009

<sup>(8)</sup> Revenus issus du péage basé sur la distance / Km-based tolling only



**EVOLUTION DE LA LONGUEUR DU RÉSEAU DES MEMBRES (KM)**  
**EVOLUTION OF LENGTH OF MEMBER NETWORK (KM)**

		2000	2001	2002	2003	2004	2005	2006	2007	2008	2009	2010
<b>AUTRICHE / AUSTRIA</b>	Tolled	179,0	227,2	-	-	-	-	-	-	-	-	-
	Non-tolled	194,5	194,5	-	-	-	-	-	-	-	-	-
	<b>Total</b>	<b>373,5</b>	<b>421,7</b>	<b>2.000,0</b>	<b>2.000,0</b>	<b>2.034,0</b>	<b>2.035,0</b>	<b>2.061,8</b>	<b>2.103,7</b>	<b>2.103,7</b>	<b>2.135,6</b>	<b>2.175,7</b>
<b>BELGIQUE / BELGIUM</b>	Tolled	1,4	1,4	1,4	1,4	1,4	1,4	1,4	1,4	1,4	1,4	(3)
	Non-tolled	-	-	-	-	-	-	-	-	-	-	-
	<b>Total</b>	<b>1,4</b>	<b>1,4</b>	<b>1,4</b>	<b>1,4</b>	<b>1,4</b>	<b>1,4</b>	<b>1,4</b>	<b>1,4</b>	<b>1,4</b>	<b>1,4</b>	<b>1,4</b>
<b>CROATIE / CROATIA</b>	Tolled	384,6	505,1	522,1	676,2	839,4	999,7	1.068,5	1.163,5	1.198,7	1.240,7	1.240,7
	Non-tolled	174,0	58,5	58,5	55,0	89,4	20,8	0	0	0	0	0
	<b>Total</b>	<b>558,6</b>	<b>563,6</b>	<b>580,6</b>	<b>731,2</b>	<b>928,8</b>	<b>1.020,5</b>	<b>1.068,5</b>	<b>1.163,5</b>	<b>1.198,7</b>	<b>1.240,7</b>	<b>1.240,7</b>
<b>DANEMARK / DENMARK</b>	Tolled	34,0	34,0	34,0	34,0	34,0	34,0	34,0	34,0	34,0	34,0	34,0
	Non-tolled	-	-	-	-	-	-	-	-	-	-	-
	<b>Total</b>	<b>34,0</b>	<b>34,0</b>	<b>34,0</b>	<b>34,0</b>	<b>34,0</b>	<b>34,0</b>	<b>34,0</b>	<b>34,0</b>	<b>34,0</b>	<b>34,0</b>	<b>34,0</b>
<b>ESPAGNE / SPAIN</b>	Tolled	2.244,0	2.320,0	2.445,2	2.612,2	2.781,3	2.842,3	3.099,6	3.334,50	3.334,50	3.362,20	3.365,51
	Non-tolled	-	-	-	-	-	-	-	-	-	-	-
	<b>Total</b>	<b>2.244,0</b>	<b>2.320,0</b>	<b>2.445,2</b>	<b>2.612,2</b>	<b>2.781,3</b>	<b>2.842,3</b>	<b>3.099,6</b>	<b>3.334,50</b>	<b>3.334,50</b>	<b>3.362,20</b>	<b>3.365,51</b>
<b>FRANCE / FRANCE</b>	Tolled	7.366,5	7.635,8	7.772,3	7.896,7	7.972,8	8.233,1	8.296,2	8.426,7	8.522,4	8.629,3	8.847,4
	Non-tolled	-	-	-	-	-	-	-	-	-	-	-
	<b>Total</b>	<b>7.366,5</b>	<b>7.635,8</b>	<b>7.772,3</b>	<b>7.896,7</b>	<b>7.972,8</b>	<b>8.233,1</b>	<b>8.296,2</b>	<b>8.426,7</b>	<b>8.522,4</b>	<b>8.629,3</b>	<b>8.847,4</b>
<b>GRÈCE / GREECE</b>	Tolled	871,0	871,0	871,0	916,5	916,5	916,5	916,5	916,5	916,5	916,5	1.658,5
	Non-tolled	-	-	-	-	-	-	-	-	-	-	-
	<b>Total</b>	<b>871,0</b>	<b>871,0</b>	<b>871,0</b>	<b>916,5</b>	<b>916,5</b>	<b>916,5</b>	<b>916,5</b>	<b>916,5</b>	<b>916,5</b>	<b>916,5</b>	<b>1.658,5</b>
<b>HONGRIE / HUNGARY</b>	Tolled	354,0	354,0	354,0	539,0	574,0	644,0	800,4	865,0	900,0	912,0	1.081,0
	Non-tolled	-	-	-	-	-	-	-	-	-	-	-
	<b>Total</b>	<b>354,0</b>	<b>354,0</b>	<b>354,0</b>	<b>539,0</b>	<b>574,0</b>	<b>644,0</b>	<b>800,4</b>	<b>865,0</b>	<b>900,0</b>	<b>912,0</b>	<b>1.081,0</b>
<b>IRLANDE / IRELAND</b>	Tolled	5	5	5	5	5	99	122	122	146,0	219,0	329,0
	Non-tolled	-	-	-	-	-	-	-	-	-	-	-
	<b>Total</b>	<b>5</b>	<b>5</b>	<b>5</b>	<b>5</b>	<b>5</b>	<b>99</b>	<b>122</b>	<b>122</b>	<b>146,0</b>	<b>219,0</b>	<b>329,0</b>
<b>ITALIE / ITALY</b>	Tolled	5.584,3	5.593,3	5.593,3	5.593,3	5.637,8	5.637,8	5.649,4	5.654,7	5.694,2	5.724,4	5.689,1
	Non-tolled	-	-	-	-	-	-	-	-	-	-	-
	<b>Total</b>	<b>5.584,3</b>	<b>5.593,3</b>	<b>5.593,3</b>	<b>5.593,3</b>	<b>5.637,8</b>	<b>5.637,8</b>	<b>5.649,4</b>	<b>5.654,7</b>	<b>5.694,2</b>	<b>5.724,4</b>	<b>5.689,1</b>
<b>NORVÈGE / NORWAY</b>	Tolled	380,0	422,0	689,1	775,0	807,4	787,6	669,8	664,2	835,9	796,5	872,0
	Non-tolled	-	-	-	-	-	-	-	-	-	-	-
	<b>Total</b>	<b>380,0</b>	<b>422,0</b>	<b>689,1</b>	<b>775,0</b>	<b>807,4</b>	<b>787,6</b>	<b>669,8</b>	<b>664,2</b>	<b>835,9</b>	<b>796,5</b>	<b>872,0</b>
<b>PAYS-BAS / THE NETHERLANDS</b>	Tolled	-	-	-	-	20,0	20,0	20,0	20,0	20,0	20,0	20,0
	Non-tolled	-	-	-	-	-	-	-	-	-	-	-
	<b>Total</b>	<b>-</b>	<b>-</b>	<b>-</b>	<b>-</b>	<b>20,0</b>	<b>20,0</b>	<b>20,0</b>	<b>20,0</b>	<b>20,0</b>	<b>20,0</b>	<b>20,0</b>
<b>POLAND / POLOGNE</b>	Tolled	61,0	61,0	61,0	109,0	160,0	210,0	210,0	210,0	235,0	300,0	300,0
	Non-tolled	-	-	-	-	-	-	-	-	-	-	-
	<b>Total</b>	<b>61,0</b>	<b>61,0</b>	<b>61,0</b>	<b>109,0</b>	<b>160,0</b>	<b>210,0</b>	<b>210,0</b>	<b>210,0</b>	<b>235,0</b>	<b>300,0</b>	<b>300,0</b>
<b>PORTUGAL / PORTUGAL</b>	Tolled	807,4	978,7	1.080,0	1.140,0	1.154,6	1.295,2	1.331,0	1.383,5	1.443,9	1.460,2	1.453,1
	Non-tolled	125,2	137,0	139,0	104,0	104,0	107,0	103,0	172,7	225,4	235,2	248,2
	<b>Total</b>	<b>932,6</b>	<b>1.115,7</b>	<b>1.219,0</b>	<b>1.244,0</b>	<b>1.258,6</b>	<b>1.402,2</b>	<b>1.434,0</b>	<b>1.556,2</b>	<b>1.669,3</b>	<b>1.695,4</b>	<b>1.701,3</b>
<b>ROYAUME-UNI / UNITED KINGDOM</b>	Tolled	-	-	-	-	42,0	42,0	42,0	42,0	42,0	42,0	42,0
	Non-tolled	-	-	-	-	-	-	-	-	-	-	-
	<b>Total</b>	<b>-</b>	<b>-</b>	<b>-</b>	<b>-</b>	<b>42,0</b>	<b>42,0</b>	<b>42,0</b>	<b>42,0</b>	<b>42,0</b>	<b>42,0</b>	<b>42,0</b>
<b>SERBIE / SERBIA</b>	Tolled	-	-	603,0	603,0	603,0	603,0	603,0	603,0	603,0	603,0	603,0
	Non-tolled	-	-	-	-	-	-	-	-	-	-	-
	<b>Total</b>	<b>-</b>	<b>-</b>	<b>603,0</b>	<b>603,0</b>	<b>603,0</b>	<b>603,0</b>	<b>603,0</b>	<b>603,0</b>	<b>603,0</b>	<b>603,0</b>	<b>603,0</b>
<b>SLOVÉNIE / SLOVENIA</b>	Tolled	266,8	270,1	296,0	316,0	348,0	378,0	384,0	384,0	474,0	592,5	605,9
	Non-tolled	-	-	-	-	-	-	-	-	-	523,5 <sup>(1)</sup>	545,6 <sup>(2)</sup>
	<b>Total</b>	<b>266,8</b>	<b>270,1</b>	<b>296,0</b>	<b>316,0</b>	<b>348,0</b>	<b>378,0</b>	<b>384,0</b>	<b>384,0</b>	<b>474,0</b>	<b>1.116,0</b>	<b>1.151,5</b>
<b>MAROC / MOROCCO</b>	Tolled	407,0	464,0	479,0	506,0	528,5	611,0	639,0	815,0	866,0	915,0	1.096,0
	Non-tolled	-	-	-	-	-	-	-	-	-	-	-
	<b>Total</b>	<b>407,0</b>	<b>464,0</b>	<b>479,0</b>	<b>506,0</b>	<b>528,5</b>	<b>611,0</b>	<b>639,0</b>	<b>815,0</b>	<b>866,0</b>	<b>915,0</b>	<b>1.096,0</b>
<b>RÉPUBLIQUE SLOVAQUE / SLOVAK REPUBLIC</b>	Tolled	-	-	-	-	-	-	-	334,3	344,6	383,1	415,1
	Non-tolled	-	-	-	-	-	-	-	-	-	-	-
	<b>Total</b>	<b>-</b>	<b>-</b>	<b>-</b>	<b>-</b>	<b>-</b>	<b>-</b>	<b>-</b>	<b>334,3</b>	<b>344,6</b>	<b>383,1</b>	<b>415,1</b>
<b>RÉPUBLIQUE TCHÈQUE / CZECH REPUBLIC</b>	Tolled	-	-	-	-	-	-	950,0	1.180,0	1.171,1	1.236,5	1.318,6
	Non-tolled	-	-	-	-	-	-	-	-	-	-	-
	<b>Total</b>	<b>-</b>	<b>-</b>	<b>-</b>	<b>-</b>	<b>-</b>	<b>-</b>	<b>950,0</b>	<b>1.180,0</b>	<b>1.171,1</b>	<b>1.236,5</b>	<b>1.318,6</b>
<b>ALLEMAGNE / GERMANY</b>	Tolled	-	-	-	-	-	12.211	12.363	12.531	12.678,0	12.775,0	12.788,0
	Non-tolled	-	-	-	-	-	-	-	-	-	-	-
	<b>Total</b>	<b>-</b>	<b>-</b>	<b>-</b>	<b>-</b>	<b>-</b>	<b>12.211</b>	<b>12.363</b>	<b>12.531</b>	<b>12.678,0</b>	<b>12.775,0</b>	<b>12.788,0</b>
<b>TOTAL RÉSEAU ASECAP</b>												
<b>TOTAL ASECAP NETWORK</b>		<b>19.492,1</b>	<b>20.200,7</b>	<b>23.064,9</b>	<b>23.947,3</b>	<b>24.748,1</b>	<b>37.803,4</b>	<b>39.435,6</b>	<b>41.034,7</b>	<b>41.868,7</b>	<b>42.534,1</b>	<b>44.183,51</b>

(1) 592,5 km sont à péage pour les véhicules légers et 523,5 km sont à péage pour les poids lourds / 592,5 km are tolled for light vehicles and 523,5 km are tolled for heavy loads

(2) 605,9 km sont à péage pour les véhicules légers et 545,6 km sont à péage pour les poids lourds / 605,9 km are tolled for light vehicles and 545,6 km are tolled of heavy loads

(3) La Belgique n'est plus membre de l'ASECAP depuis le 01.01.2010 / Belgium is no longer an ASECAP member since 01.01.2010

**LÉGENDE / LEGEND**



**KM EN SERVICE / *KM IN OPERATION***



**KM EN CONSTRUCTION / *KM IN CONSTRUCTION***



**TOTAL / *TOTAL***



**MISE EN SERVICE EN 2010 / *PUT IN SERVICE IN 2010***



**PRÉVISIONS POUR 2011 / *FORECAST FOR 2011***

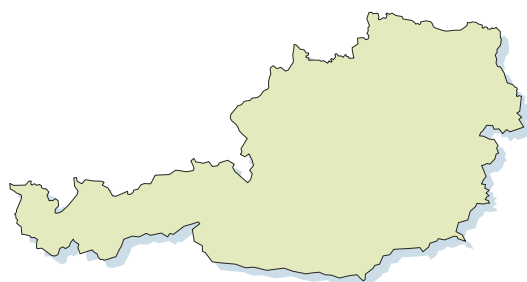




SOCIÉTÉS  
ET AUTOROUTES  
COMPANIES  
AND MOTORWAYS



# AUTRICHE / AUSTRIA



## ASFINAG

AUTOBAHNEN- UND SCHNELLSTRASSEN-  
FINANZIERUNGS-AKTIENGESELLSCHAFT

Rotenturmstraße 5-9  
1010 Wien  
T +43(0) 501 08 100 60  
F +43(0) 501 08 106 20  
E office@asfinag.at  
W www.asfinag.at

**Klaus SCHIERHACKL**  
Membre du Comité Directeur  
*Member of the Board of Directors*

## SOCIÉTÉS / COMPANIES

### Felbertauernstraßen Aktiengesellschaft

Albin-Egger-Strasse 17  
9900 Lienz  
T +43 4852 63 33 0  
F +43 4852 63 33 018  
E info@felbertauernstrasse.at  
W www.felbertauernstrasse.at

#### Klaus POPPELLER

Directeur Commercial

#### Jörg PANZL

Directeur Technique / Technical Director

### Großglockner - Hochalpenstraßen Aktiengesellschaft

Rainerstrasse 2  
5020 Salzburg  
T +43 662 873 67 30  
F +43 662 873 67 313  
E info@grossglockner.at  
W www.grossglockner.at

#### Christian HEU

Directeur / Director






Sociétés / Companies 3






Km / Km 2.175,7

## AUTOROUTES À PÉAGE / TOLL MOTORWAYS

### SECTION

SECTION	2010	2011	2010	2011
A 1 West Autobahn	291,959	291,959		
A 2 Süd Autobahn	372,783	372,783		
A 3 Südost Autobahn	32,693	32,693		
A 4 Ost Autobahn	66,361	66,361		
A 5 Nord Autobahn	22,917	22,917	22,917	
A 6 Nordost Autobahn	21,952	21,952		
A 7 Mühlreis Autobahn	26,831	26,831		
A 8 Innkreis Autobahn	77,442	77,442		
A 9 Pyhrn Autobahn	230,02	230,02		
A 10 Tauern Autobahn	192,709	192,709		
A 11 Karawanken Autobahn	21,243	21,243		
A 12 Inntal Autobahn	153,32	153,32		
A 13 Brenner Autobahn	36,006	36,006		
A 14 Rheintal / Walgau Autobahn	63,373	63,373		
A 21 Wiener Außenring Autobahn	38,243	38,243		
A 22 Donauufer Autobahn	33,645	33,645		
A 23 Autobahn Südosttangente Wien	17,754	17,754		

					
<b>AUTOROUTES À PÉAGE / TOLL MOTORWAYS</b>					
<b>SECTION</b>					
A 24 Autobahn Verbindungsspanne Rothneusiedl					
A 25 Welser Autobahn	19,734		19,734		
A 26 Linzer Autobahn					
S 1 Wiener Außenring Schnellstrasse	41,674		41,674	13,901	
S 2 Wiener Nordrand Schnellstrasse	5,704		5,704	2,34	
S 3 Weinviertler Schnellstrasse	21,206		21,206		
S 4 Mattersburger Schnellstrasse	16,944		16,944		
S 5 Stockerauer Schnellstrasse	35,354		35,354		
S 6 Semmering Schnellstrasse	105,294		105,294		
S 7 Fürstenfelder Schnellstrasse					
S 8 Marchfeld Schnellstrasse					
S 10 Mühlviertler Schnellstrasse		21,99	21,99		
S 16 Arlberg Schnellstrasse	62,205		62,205		
S 18 Bodensee Schnellstrasse					
S 31 Burgenland Schnellstrasse	50,79		50,79		
S 33 Kremser Schnellstrasse	27,057		27,057		
S 34 Traisental Schnellstrasse					
S 35 Brucker Schnellstrasse	35,36		35,36	6,364	
S 36 Murtal Schnellstrasse	37,395		37,395		
S 37 Klagenfurter Schnellstrasse	17,749		17,749		
<b>Total Réseau / Total Network</b>	<b>2.175,717</b>	<b>21,99</b>	<b>2.197,707</b>		

					
<b>AUTRES ROUTES À PÉAGE / OTHER TOLL ROADS</b>					
<b>SECTION</b>					
Felbertauernstraßen AG	36,300		36,300		
<b>Total</b>	<b>36,300</b>		<b>36,300</b>		
Grossglockner-Hochalpenstraßen AG	47,800		47,800		
<b>Total</b>	<b>47,800</b>		<b>47,800</b>		

# CROATIE / CROATIA



## HUKA

HRVATSKA UDRUGA KONCESIONARA ZA  
AUTOCESTE S NAPLATOM CESTARINE

Koturaška cesta 43  
10000 Zagreb  
T + 385 1 65 15 375  
F + 385 1 65 15 377  
E brankica.bajic@huka.hr  
diana.benkovic@huka.hr  
W www.huka.hr

**Miro ŠKRGATIĆ**

Président / *President*

**Aleksandar ČAKLOVIĆ**

Vice-Président / *Vice President*



---

<b>Sociétés / Companies</b>	<b>4</b>
<b>km / km</b>	<b>1.240,7</b>

---

## SOCIÉTÉS / COMPANIES

### Bina-Istra PLC

Savska 106/4  
10000 Zagreb  
T +385 1 61 38 300  
F +385 1 61 38 301  
E bina-istra1@pu.t-com.hr  
W www.bina-istra.hr

**David GABELICA**

Directeur Général / *General Manager*

**Aleksa LADAVAC**

Directeur Général Adjoint

*Deputy General Manager*

**Charles PARADIS**

Président du Comité de Surveillance

*President of the Supervisory Board*

### ARZ

#### Autocesta Rijeka-Zagreb PLC

Koturaška cesta 43  
10000 Zagreb  
T +385 1 65 15 100  
F +385 1 65 15 110  
E arz@arz.hr  
W www.arz.hr

**Miro ŠKRGATIĆ**

Président du Comité Directeur /

*President of the Managing Board*

**Bojan HLAČA**

Président du Comité de Surveillance

*President of the Supervisory Board*

SOCIÉTÉS / COMPANIES

**HAC**

**Hrvatske autoceste Ltd.**

Širolina 4  
10000 Zagreb  
T +385 1 46 94 444  
F +385 1 46 94 505  
E info@hac.hr  
W www.hac.hr

**Stjepko BOBAN**

Président du Comité Directeur  
President of the Managing Board

**Boris ORDULJ**

Président du Comité de Surveillance  
President of the Supervisory Board

**AZM**

**Autocesta Zagreb-Macelj Ltd.**

Garićgradska 18  
10000 Zagreb  
T +385 1 3689 611  
F +385 1 3689 620  
E office@azm.hr  
W www.azm.hr

**Wolfgang SOMMERBAUER**

Président du Comité Directeur  
President of the Managing Board

**Aleksandar ČAKLOVIĆ**

Membre du Comité Directeur  
Member of the Managing Board






**Wolfgang ZECHMEISTER**

Président du Comité de Surveillance  
President of the Supervisory Board

AUTOROUTES À PÉAGE / TOLL MOTORWAYS

SECTION

				2010	2011
<b>BINA-ISTRA</b>					
<b>A8 Kanfanar - Matulji*</b>	<b>64,21</b>		<b>64,21</b>		
Kanfanar - Pazin (Rogovići interchange)	18,13	18,13	18,13		18,13
Pazin - Matulji	46,08		46,08		
<b>A9 Umag - Pula*</b>	<b>76,80</b>	<b>76,80</b>	<b>76,80</b>		
Umag - Medaki	41,84	41,84	41,84		41,84
Medaki - Kanfanar	7,36	7,36	7,36		7,36
Kanfanar - Vodnjan south	20,70		20,70	20,70	
Vodnjan south - Pula	6,90		6,90	6,90	
<b>Total BINA - ISTR</b>	<b>141,01</b>	<b>**67,33</b>	<b>141,01</b>	<b>27,60</b>	<b>**67,33</b>

AUTOROUTES À PÉAGE / MOTORWAYS WITH TOLL						
SECTION						
<b>AUTOCESTA RIJEKA-ZAGREB</b>						
A1	Bosiljevo 2 - Zagreb	65,25		65,25		
A6	Rijeka - Bosiljevo 2	81,25		81,25		
A7	Rupa - Matulji - Diračje - Orehovica	28,00		28,00		
D10	Bridge Krk and linking roads	7,19		7,19		
<b>Total ARZ</b>		<b>181,69</b>		<b>181,69</b>		
<b>HRVATSKE AUTOCESTE</b>						
A1	Bosiljevo 2 - Split -Dubrovnik	389,00		410,00		
	Ravča-Vrgorac		10,00			10,00
	Vrgorac-Interch. Ploče		11,00			
	Interch. Ploče-Link to Metković					
A2	Link road to cross-border with Slovenia					
A3	Bregana - Zagreb - Lipovac	307,00		307,00		
A4	Zagreb - Goričan	97,00		97,00		
A5	Beli Manastir - Osijek - border with Bosnia-Herzegovina	56,00		56,00		
	Sredanci-Svilaj					
A10	Border Bosnia - Herzegovina-Interch.Metković					1,50
A11	Zagreb - Sisak	9,00		30,00		
	Jakuševac-Velika Gorica south		10,00			
	Buševac-Lekenik		11,00			
A12	Vrbovec 2 - Križevci - Koprivnica - cross-border Gola (Hungary)	0		20,00		
	Gradec-Kloštar Vojakovečki		20,00			
A13	Vrbovec 2 - Bjelovar - Virovitica - cross-border Terezino Polje (Hungary)	0		27,00		
	Vrbovec 2-Bjelovar		27,00			
<b>Total HAC</b>		<b>858,00</b>	<b>89,00</b>	<b>947,00</b>		<b>11,50</b>
<b>AUTOCESTA ZAGREB - MACELJ</b>						
A2	Zagreb - Macelj	60,00		60,00		
	Zagreb - Krapina	42,80		42,80		
	Krapina - Macelj	13,40		13,40		
	Part of the section Krapina-Durmanec	*3,80		*3,80		
<b>Total AZM</b>		<b>60,00</b>		<b>60,00</b>		
<b>Total Réseau / Total All motorways</b>		<b>1.240,70</b>	<b>89,00</b>	<b>1.329,70</b>		<b>11,5</b>
			<b>**67,33</b>		<b>**27,60</b>	<b>**67,33</b>

Remarques / Remarks:

\* semi-autoroute ou voies rapides / semi-motorway or rapid roads

\*\* statut d'autoroute / upgrade to full motorway

# DANEMARK / DENMARK

**Sund≡Bælt**  
*Sund≡Bælt*



## SUND & BÆLT HOLDING A/S

Vester Søgade, 10  
DK-1601 København  
T +45 33 93 52 00  
F +45 33 93 10 25  
E info@sbfdk  
W www.sundbaelt.dk  
www.storebaelt.dk

**Leo LARSEN**  
Administrateur Délégué  
Chief Executive Officer  
**Mogens HANSEN**  
Directeur Financier / Chief Financial Officer

<b>Sociétés / Companies</b>	<b>2</b>
<b>km / km</b>	<b>34</b>

A/S Storebaelt est propriétaire et opérateur de la Liaison fixe entre les deux grandes îles danoises Zealand et Funen. La connexion est combinée (autoroute/rail) et traverse le Storebaelt avec une longueur totale de 18 km.

A/S Storebælt is the owner and operator of the Fixed Link between the two big danish islands Zealand and Funen. The Link is a combined motorway and railway link crossing Storebælt with a total length of 18 km.

Le Øresundsbro Konsortiet est le propriétaire et l'opérateur de la connexion fixe entre les côtes danoise et suédoise. La connexion est aussi combinée (autoroute/rail) à travers le Øresund et elle s'étend sur 16 km entre Copenhague sur la côte danoise et Malmö sur la côte suédoise.

Øresundsbro Konsortiet is the owner and operator of the Fixed Link between Swedish and Danish coastlines. The link is a combined motorway and railway link across Øresund and extends 16 km. between Copenhagen on the Danish coast and Malmoe on the Swedish one.

## SOCIÉTÉS / COMPANIES

### A/S Storebælt

Vester Søgade 10  
DK-1601 Copenhagen  
T +45 33 93 52 00  
F +45 33 93 10 25  
E info@sbfdk  
W www.storebaelt.dk

**Leo LARSEN**  
Administrateur Délégué  
Chief Executive Officer  
**Mogens HANSEN**  
Directeur Financier / Chief Financial Officer

### Øresundsbro Konsortiet

Vester Søgade 10  
DK-1601 Copenhagen  
T +45 33 41 60 00  
F +45 33 41 61 02  
E info@oeresundsbron.com  
W www.oeresundsbron.com

**Caroline ULMANN-HAMMER**  
Administrateur Délégué  
Chief Executive Officer



**REVENUS DU PÉAGE / TOLL REVENUES**

PAYS / COUNTRY	DEVISE NATIONALE / NATIONAL CURRENCY (Mio)	EUR (Mio) / EUR (Mio)
Danemark / Denmark	DKK 3.384	454

**ÉVOLUTION / EVOLUTIONS**

PAYS / COUNTRY	2000	2001	2002	2003	2004	2005	2006	2007	2008	2009	2010
Danemark / Denmark	34	34	34	34	34	34	34	34	34	34	34

**TRAFFIC - NBRE TOTAL DE VÉHICULES / TRAFFIC - TOTAL NR. OF VEHICLES**

PAYS / COUNTRY	LV	HV	TOTAL
2002	10.265.620	1.238.090	11.503.710
2003	10.769.921	1.271.627	12.041.548
2004	11.624.601	1.367.029	12.991.630
2005	12.672.651	1.575.699	14.248.350
2006	14.078.157	1.744.584	15.822.741
2007	15.605.210	1.882.305	17.487.515
2008	16.439.256	1.674.450	18.113.706
2009	16.421.715	1.488.835	17.910.550
2010	16.066.531	1.503.486	17.570.017

## ESPAGNE / SPAIN



**ASETA**

ASOCIACIÓN DE SOCIEDADES ESPAÑOLAS  
CONCESIONARIAS DE AUTOPISTAS,  
TÚNELES, PUENTES Y VÍAS DE PEAJE

Orense, 68  
28020 Madrid  
T +34 91 571 62 58  
F +34 91 571 11 22  
E aseta@aseta.es  
W www.aseta.es

**José Luis FEITO**  
*Président / President*  
**Bruno DE LA FUENTE**  
*Directeur Général / Executive Director*

**AUTRES CONCESSIONNAIRES / OTHER CONCESSIONNAIRES**

<b>Sociétés / Companies</b>	<b>6</b>
<b>km / km</b>	<b>156,59</b>

**ASETA / ASETA**

<b>Sociétés / Companies</b>	<b>33</b>
<b>km / km</b>	<b>3.208,92</b>

<b>Sociétés / Companies</b>	<b>39</b>
<b>km / km</b>	<b>3.365,51</b>

**MEMBRES ASETA / ASETA MEMBERS**

**Accesos de Madrid, C.E.S.A. (AM)**

Área de Servicio "La Atalaya"  
Ctra Circunvalación M-50, pk 67,5 (sentido sur)  
28670 Villaviciosa de Odón (Madrid)  
**T** +34 902 10 50 20 (24h)  
**E** info@accesosdemadrid.es  
**W** www.accesosdemadrid.es

**José Antonio LOPEZ CASAS**  
Délégué Général / Executive Director

**Autopista Central Gallega, C.E.S.A. (ACEGA)**

El Feal-San Mamede de Rivadulla  
15885 Vedra (A Coruña)  
**T** +34 981 81 48 71  
**F** +34 981 81 48 72  
**E** ap53@acega.es  
**W** www.acega.es

**Luis MATALLANA**  
Directeur Technique / Technical Director

**Autopistas Concesionaria Española, S.A. (Unipersonal) (ACESA)**

Av. Del Parc Logistic 12-20 (Zona Franca)  
08040 Barcelona  
**T** +34 902 20 03 20 (24h)  
**E** autopistas@autopistas.com  
**W** www.autopistas.com

**Salvador ALEMANY**  
Président / President  
**Josep Lluís GIMÉNEZ**  
Délégué Général / Executive Director

**Autopista Concesionaria Astur-Leonesa, S.A. (AUCALSA)**

Parque Empresarial de Asipo  
Plaza de Santa Bárbara, N° 4-2° of 4B  
33428 Cayes - Llanera - Asturias  
**T** +34 98 524 00 16  
**F** +34 98 525 46 22  
**E** info@aucalsa.com  
**W** www.aucalsa.com

**Rosa Isabel AZA**  
Président / President  
**Eduardo ARROJO**  
Délégué Général / Executive Director

**Autopistes de Catalunya, S.A.(Unipersonal) (AUCAT)**

Av. Del Parc Logistic 12-20 (Zona Franca)  
08040 Barcelona  
**T** +34 902 10 11 55  
**E** correu@aucat.es  
**W** www.aucat.es

**Salvador ALEMANY**  
Président / President  
**Antonio ESPAÑOL**  
Directeur d'Exploitation / Operations Manager

**Autopista de la Costa Cálida C.E.S.A. (AUCOSTA)**

Edificio Centro de Control AP7 Tramo Cartagena-Vera  
Salida 845, Enlace Mazarrón  
30870 Mazarrón (Murcia)  
**T** +34 96 859 12 96  
**F** +34 96 859 94 05  
**E** info@aucosta.es

**Florentino RODRIGUEZ**  
Délégué Général / Executive Director

**Autopistas del Atlántico, C.E.S.A. (AUDASA)**

Alfredo Vicenti, 15  
15004 A Coruña  
**T** +34 981 14 89 14  
**F** +34 981 25 66 61  
**E** a9@audasa.es  
**W** www.audasa.es

**José Miguel ORTI**  
Président / President  
**Andrés MUNTANER**  
Délégué Général / Executive Director

**Autopistas de Navarra, S.A. (AUDENASA)**

Plaza Conde de Rodezno, 8  
31004 Pamplona  
**T** +34 948 24 32 00  
**F** +34 948 24 32 12  
**E** a15@audenasa.es  
**W** www.audenasa.es

**Francisco Javier TABERNA**  
Président / President  
**Victor TORRES**  
Délégué Général / Executive Director

## SOCIÉTÉS / COMPANIES

**Autopistas de León, S.A.C.E. (AULESA)**

Ctra Santa María del Páramo, s/n  
24392 Villadangos del Páramo (León)  
**T** +34 987 39 09 19  
**F** +34 987 39 09 89  
**E** buzon@aulesa.es  
**W** www.aulesa.es

**Enrique DURÁN**

*Président / President*

**Ignacio ARBILLA**

*Directeur d'Exploitation / Operations Manager*

**Autopistas Aumar, S.A.C.E. (AUMAR)**

Pº de la Alameda, 36 - 46023 Valencia  
Av. Cardenal Bueno Monreal, 56  
41012 Sevilla  
**T** +34 96 335 88 00  
**F** +34 96 335 88 01  
**T** +34 95 461 60 50  
**F** +34 95 461 53 99  
**E** comercial@umar.es  
**W** www.umar.es

**Alberto CATALÁ**

*Président / President*

**Enrique VILLALONGA**

*Délégué Général / Executive Director*

**Autopista del Sureste, C.E.A.S.A. (AUSUR)**

Ctra. Villamartín - salida a autopista  
03189 Orihuela Costa (Alicante)  
**T** +34 966 730 117  
**F** +34 966 761 427  
**E** info@ausur.es  
**W** www.autopistasureste.es

**Florentino RODRIGUEZ**

*Délégué Général / Executive Director*

**Autopista Terrassa-Manresa, S.A.C.G.C. (AUTEMA)**

Autopista C16 Terrassa-Manresa, km 41, Salida 41  
Edificio de Oficinas  
08296 Castellbell i el Vilar - Barcelona  
**T** +34 93 833 11 11  
**F** +34 93 833 18 04  
**E** mail@autema.com  
**W** www.autema.com

**Javier PÉREZ FORTEA**

*Délégué Général Autoroutes Espagne / Executive Director Toll Motorways Spain*

**Autoestradas de Galicia, S.A. C.X.G.**

Alfredo Vicenti, 13, 2ª planta  
15004 A Coruña  
**T** +34 981 14 89 18  
**F** +34 981 14 88 00  
**E** autoestradas@autoestradas.com  
**W** www.autoestradas.com

**Juan Carlos LÓPEZ VERDEJO**

*Président / President*

**Autopista del Sol, C.E.S.A.**

Autopista del Mediterráneo AP-7, km 171,7  
Área de Peaje San Pedro de Alcántara  
Pantano Roto, s/n  
Apartado de Correos nº 289  
29670 San Pedro de Alcántara - Málaga  
**T** +34 95 279 93 71  
**T** +34 902 10 02 27 (24h)  
**F** +34 95 278 16 61  
**E** info@autopistadelsol.com  
**W** www.autopistadelsol.com

**Andrés SACRISTAN**

*Délégué Général Autoroutes Espagne / Executive Director Toll Motorways Spain*

**Autopista Madrid Sur, C.E.S.A.**

Autopista Radial, 4 - Salida 4 - Parla-Pinto  
Edificio de Oficinas  
Apartado de Correos nº 12  
28320 Pinto - Madrid  
**T** +34 91 146 30 00  
**F** +34 91 146 30 48  
**E** informacion@radial4.com  
**W** www.radial4.com

**Manuel AZPILICUETA**

*Président / President*

**Andrés SACRISTAN**

*Délégué Général Autoroutes Espagne / Executive Director Toll Motorways Spain*

SOCIÉTÉS / COMPANIES

**Autopista Vasco-Aragonesa, C.E.S.A. (AVASA)**

Barrio Anuntzibai, s/n  
48410 Orozko (Vizcaya)  
T +34 94 672 31 54  
F +34 94 672 56 81  
E info@ap68.com  
W www.a68.com

**José Domingo AMPUERO**

*Président / President*

**Gonzalo ALCALDE**

*Délégué Général / Executive Director*

**Castellana de Autopistas, S.A.C.E.**

Pío Baroja, 6 - 4º  
28009 Madrid  
T +34 91 574 81 00  
F +34 91 557 81 22  
E a6informacion@iberpistas.es  
W www.iberpistas.es

**Antonio RODRÍGUEZ LÓPEZ**

*Délégué Général Adjoint / Vice Executive Director*

**AP-1 Europistas, C.E.S.A.**

Príncipe de Vergara, 132  
28002 Madrid  
Capuchinos de Basurto, 6 - 4º  
48013 Bilbao  
Area de peaje de Castañares  
09193 Cardenajimeno (Burgos)  
Apt<sup>do</sup> de correos 355  
T +34 91 515 87 50 F +34 91 515 87 51  
T +34 94 439 63 00 F +34 94 439 63 02  
T +34 94 74 75 255 F +34 94 74 75 256  
E europistas.mad@europistas.es  
E europistas.bil@europistas.es  
E europistas.bur@europistas.es  
W www.europistas.es

**Joaquín PRIOR**

*Président / President*

**César CANAL**

*Délégué Général / Executive Director*

**Autopista del Henares, S.A.C.E. (HENARSA)**

Carretera M-100 Alcalá de Henares  
a Daganzo Km 6,300  
28806 Alcalá de Henares (Madrid)  
T +34 91 830 02 60  
F +34 91 830 02 61  
E info@radial2.com  
W www.radial-2.com

**Jesús NAVARRETE**

*Délégué Général / Executive Director*

**Iberpistas, S.A.C.E.**

Pío Baroja, 6- 4º  
28009 Madrid  
T +34 91 574 81 00  
F +34 91 573 06 87  
E informacion@iberpistas.es  
W www.iberpistas.es

**Ignacio ARBILLA**

*Directeur d'Exploitation / Operations Manager*

**Túnel i Accessos de Barcelona, S.A.C. (TABASA)**

Carretera Vallvidrera a Sant Cugat BV 1462 km. 5,3  
08017 Barcelona  
T +34 93 205 79 09  
F +34 93 205 78 59  
E tunels@tabasacadi.com  
W www.tunelsdevallvidrera.com

**Josep MIR**

*Président / President*

**Albert VILALTA**

*Délégué Général / Executive Director*

**Túnel del Cadí, S.A.C.**

Carretera Vallvidrera a Sant Cugat BV 1462 km. 5,3  
08017 Barcelona  
T +34 93 205 79 09  
F +34 93 205 78 59  
E tunels@tabasacadi.com  
W www.tuneldelcadi.com

**Josep MIR**

*Président / President*

**Albert VILALTA**

*Délégué Général / Executive Director*

**Compañía Concesionaria del Túnel de Sóller, S.A.**

Porto Pi, 8 - 2ºB  
07015 Palma de Mallorca  
T +34 971 61 53 84  
F +34 971 14 82 04

**Maria Luísa CASTRO**

*Directrice Autoroutes Espagne / Toll Roads Manager Spain*

**SOCIÉTÉS / COMPANIES**

**Autopista Eje Aeropuerto, C.E.S.A.**

Área de Servicio "Valdebebas"  
Autopista M-12, P.K.4 (Sentido Sur)  
28042 Barajas (Madrid)  
**T** +34 91 301 70 00  
**F** +34 91 301 70 07  
**E** autopista@ejeaeropuerto.com  
**W** www.ejeaeropuerto.com

**Julían VILLAR-MIR**

*Président / President*

**Rodrigo BAEZA**

*Délégué Général / Executive Director*

**Autopista Madrid-Toledo  
Concesionaria Española de Autopistas, S.A.**

Enlace de Illescas. Salida 25 AP-41  
Antigua Ctra. Madrid-Toledo (N401) km. 38,5a  
45200 Illescas (Toledo)  
**T** +34 902 40 41 05 (24h)  
**E** info@autopistamadridtoledo.com  
**W** www.autopistamadridtoledo.com

**José Luís MEANA**

*Président / President*

**Felix VILLALUENGA**

*Délégué Général / Executive Director*

**Abertis Autopistas España, S.A.  
(ABERTIS)**

Av. Del Parc Logistic 12-20 (Zona Franca)  
08040 Barcelona  
**T** +34 93 230 50 00  
**F** +34 93 230 50 01  
**E** abertis@abertis.com  
**W** www.abertis.com

**Salvador ALEMANY**

*Président / President*

**José María MORERA**

*Délégué Général / Executive Director*

**Global Vía Infraestructuras S.A.**

Paseo de la Castellana, 141 5a Planta  
Edif. Cuzco IV  
28046 Madrid  
**T** +34 91 456 58 50  
**F** +34 91 662 56 07  
**E** info@glovalvia.com  
**W** www.globalvia.com

**Javier FALCES**

*Directeur Général / General Manager*

**CIRALSA, S.A.**

**Concesionaria del Estado  
Circunvalación de Alicante**

Autopista Circunvalación de Alicante AP-7, PK 703  
Area de Peaje Monforte del Cid  
03670 Monforte del Cid (Alicante)  
**T** +34 96 607 59 70 - **F** +34 96 607 59 90  
**E** ciralsa@ciralsa.com

**Jesús NAVARRETE**

*Directeur Général / General Manager*

**Autopista Madrid-Levante**

Autopista Radial 4, Salida 4 Parla-Pinto  
Edificio de Oficinas  
Apartado de Correos nº 50  
28320 Pinto (Madrid)  
**T** +34 91 146 30 00 - **F** +34 91 146 30 48  
**W** www.autopistamadridlevante.es

**Andrés SACRISTAN**

*Délégué Général Autoroute Espagne / Executive  
Director Toll Motorways Spain*

**Concesiones de Infraestructuras  
de Transportes, S.A. (CINTRA)**

Plaza Manuel Gómez Moreno, 2  
Edificio Alfredo Mahou  
28020 Madrid  
**T** +34 91 418 56 00 - **F** +34 91 556 03 38  
**E** mail@cintra.es  
**W** www.cintra.es

**Andrés SACRISTAN**

*Délégué Général Autoroute Espagne / Executive  
Director Toll Motorways Spain*

**Itínere Infraestructuras, S.A. (ITÍNERE)**

Pza. Carlos Trías Bertrán, 7 Planta 3ª Ofi B  
28020 Madrid  
**T** +34 91 417 08 00  
**W** www.grupoitinere.com

**Javier PÉREZ GRACIA**

*Directeur Général / General Manager*

**SOCIÉTÉS / COMPANIES**

**AUTRES CONCESSIONNAIRES / OTHER CONCESSIONNAIRES**

**Iridium Concesiones de Infraestructuras S.A.**

Avda De Tenerife 4-6  
28700 San Sebastián de los Reyes (Madrid)  
T +34 91 703 84 96  
W www.iridiumconcesiones.com

**Manuel GARCÍA BUEY**  
Délégué Général / Executive Director

- BIDEGI (A-8)
- INTERBIAK (A-8)
- ARABAT (AP-1)
- AUTOPISTA ALCALÁ-Ó DONEL (M-203)
- GUADALCESA (AP-46)
- TUNÉLES DE ARTXANDA

**OHL Concesiones S.L.**

Torre Espacio  
Paseo de la Castellana 259  
28046 Madrid  
T +34 91 348 47 26  
W www.ohlconcesiones.com

**AUTOROUTES À PÉAGE / TOLL MOTORWAYS**

SECTION

**ACCESOS DE MADRID**

R-3 Madrid-Arganda  
R-5 Madrid-Navalcarnero  
M-50

**Total**



90,23

90,23

**ACEGA**

AP-53 Santiago-Alto de Santo Domingo

**Total**

56,60

56,60

**ACESA AUTOPISTAS II**

C-32 Mongat-Palafolls  
AP-7 La Jonquera-Barcelona-Tarragona  
C-33 Barcelona - Montmeló  
AP-2 Molins del Rei - El Papiol  
AP-2 Zaragoza-Mediterraneo

**Total**

544,83

544,83

3,31

**AUCALSA**

AP-66 Campomanes-León

**Total**

78,95

78,95

**AUCAT**

C-32 Castelldefels-EL Vendrell

**Total**

58,07

58,07






**AUDASA**

AP-9 Ferrol-Frontera Portuguesa






**Total**

219,60

219,60

AUTOROUTES À PÉAGE / TOLL MOTORWAYS					
SECTION					
<b>AUDENASA</b>					
A-15 Tudela-Irurzún					
<b>Total</b>	<b>112,60</b>		<b>112,60</b>		
<b>AULESA</b>					
AP-71 León-Astorga					
<b>Total</b>	<b>37,68</b>		<b>37,68</b>		
<b>AUMAR</b>					
AP-7 Tarragona-Valencia					
AP-7 Valencia-Alicante					
AP-4 Sevilla-Cádiz					
<b>Total</b>	<b>467,66</b>		<b>467,66</b>		
<b>AUSUR</b>					
AP-7 Alicante-Cartagena					
<b>Total</b>	<b>76,60</b>		<b>76,60</b>		
<b>AUTEMA</b>					
E-9/C-16 Sant Cugat-Manresa					
<b>Total</b>	<b>48,34</b>		<b>48,34</b>		
<b>AUTOESTRADAS DE GALICIA</b>					
AG-55 A Coruña-Carballo					
AG-57 Puxeiros-Baiona					
<b>Total</b>	<b>61,10</b>		<b>61,10</b>		
<b>AUTOPISTA DEL SOL</b>					
AP-7 Málaga-Estepona					
AP-7 Estepona-Guadiaro					
<b>Total</b>	<b>105,14</b>		<b>105,14</b>		
<b>AUT. MADRID SUR</b>					
<b>Total</b>	<b>99,14</b>		<b>99,14</b>		
<b>AVASA</b>					
AP-68 Bilbao-Zaragoza					
<b>Total</b>	<b>294,42</b>		<b>294,42</b>		
<b>CASTELLANA DE AUTOPISTAS</b>					
AP-61 AP-6-Segovia					
AP-51 AP-6-Ávila					
<b>Total</b>	<b>50,78</b>		<b>50,78</b>		
<b>AP-1 EUROPISTAS</b>					
AP-1 Burgos-Armiñón					
<b>Total</b>	<b>84,30</b>		<b>84,30</b>		
<b>HENARSA</b>					
R-2 Madrid-Guadalajara					
<b>Total</b>	<b>80,70</b>		<b>80,70</b>		



<b>AUTOROUTES À PÉAGE / TOLL MOTORWAYS</b>						
<b>SECTION</b>						
<b>IBERPISTAS</b>						
AP-6 Villalba-Adanero						
<b>Total</b>	<b>69,60</b>			<b>69,60</b>		
<b>TABASA</b>						
E-9 Túnel de Vallvidrera						
<b>Total</b>	<b>16,66</b>			<b>16,66</b>		
<b>TÚNEL DEL CADI</b>						
E-9/C-16 Túnel de Cadi y accesos						
<b>Total</b>	<b>29,70</b>			<b>29,70</b>		
<b>TÚNEL DE SÓLLER</b>						
C-711 Túnel de Sóller						
<b>Total</b>	<b>3,02</b>			<b>3,02</b>		
<b>AUTOPISTA EJE AEROPUERTO</b>						
<b>Total</b>	<b>9,40</b>			<b>9,40</b>		
<b>AUTOPISTA MADRID TOLEDO</b>						
<b>Total</b>	<b>80,00</b>			<b>80,00</b>		
<b>CIRALSA</b>						
Circunvalación de Alicante						
<b>Total</b>	<b>142,50</b>			<b>142,50</b>		
<b>AUTOPISTA DE LA COSTA CÁLIDA</b>						
Cartagena - Vera						
<b>Total</b>	<b>114,00</b>			<b>114,00</b>		
<b>AUTOPISTA MADRID LEVANTE</b>						
Ocaña - La Roda						
<b>Total</b>	<b>177,30</b>			<b>177,30</b>		
<b>Total Réseau / Total Network</b>	<b>3.208,92</b>	<b>0</b>		<b>3.208,92</b>	<b>3,31</b>	<b>0</b>

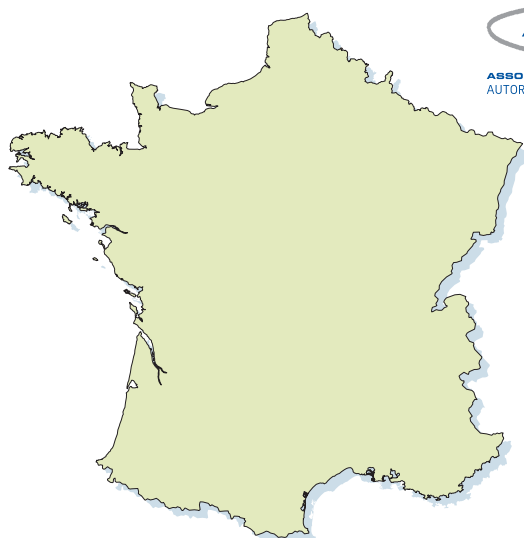
## AUTRES CONCESSIONNAIRES / OTHER CONCESSIONNAIRES


**AUTOROUTES À PÉAGE / TOLL MOTORWAYS**

## SECTION

<b>AUTOPISTA EIBAR-VITORIA</b>					
<b>Total</b>	<b>46,10</b>	<b>0</b>	<b>46,10</b>		<b>0</b>
<b>BIDEGI</b> A-8 Ermua - Behobia					
<b>Total</b>	<b>69,72</b>		<b>69,72</b>		
<b>AUTOPISTA ALCALÁ-O'DONNELL (M 203)</b>					
<b>Total</b>		<b>12,30</b>	<b>12,30</b>		
<b>INTERBIAK</b> A-8 Bilbao - Ermua					
<b>Total</b>	<b>35,88</b>		<b>35,88</b>		
<b>TÚNELES DE ARTXANDA</b> Túnel de Artxanda					
<b>Total</b>	<b>4,89</b>		<b>4,89</b>		
<b>GUADALCESA</b> Alto de las Pedrizas-Málaga					
<b>Total</b>		<b>37,00</b>	<b>37,00</b>	<b>37,00</b>	
<b>Total</b>	<b>156,59</b>	<b>49,30</b>	<b>205,89</b>	<b>37,00</b>	
<b>Total Réseau / Total Network</b>	<b>3.365,51</b>	<b>49,30</b>	<b>3.414,81</b>	<b>37,00</b>	<b>0</b>

# FRANCE / FRANCE


**ASFA**

ASSOCIATION PROFESSIONNELLE  
DES SOCIÉTÉS FRANÇAISES CONCESSIONNAIRES  
OU EXPLOITANTES D'AUTOROUTES  
ET D'OUVRAGES ROUTIERS

3, rue Edmond Valentin  
75007 Paris  
T +33 1 49 55 33 03  
F +33 1 49 55 33 90  
E asfa@autoroutes.fr  
W www.autoroutes.fr

**Jean-François ROVERATO**

Président / President

**Jean MESQUI**

Délégué Général / Executive Director

**Malika SEDDI**

Directrice des Affaires Internationales /  
Head of International Affairs

**Sociétés / Companies** 19

**km / km** 8.847,4

## SOCIÉTÉS CONCESSIONNAIRES / CONCESSION COMPANIES

**ADELAC****A41: section entre Villy-le-Pelloux et Saint-Julien-en-Genevois**

Parc International d'Affaires  
Bât. Europa 2  
74161 Archamps  
T +33 4 50 83 05 44 / 50  
F +33 4 50 83 05 55  
W [www.adelac-a41.com](http://www.adelac-a41.com)

**Philippe NOURRY**

Président / President

**Marc MORETTI**

Directeur Général / Executive Director

T +33 1 30 48 47 34

**ALICORNE****L'Autoroute de Liaison Calvados-Orne**

HOLDING NGE  
31, place de la Madeleine  
75008 Paris  
T +33 1 40 07 52 51  
F +33 1 40 07 52 48  
W <http://www.a88-alicorne.fr>

**Joël ROUSSEAU**

Président / President

**2nde adresse / 2nd address:**

La Ferme du Grand Bézion  
RD 924  
61200 Fontenai sur Orne

**Jean-Yves GOAVEC**

Directeur Général / Executive Director

T +33 2 33 12 14 88

F +33 2 33 12 14 90

**A'LIENOR****Autoroute de Gascogne A65 Pau-Langon**

40, rue de Liège  
64000 Pau  
T +33 5 59 81 47 50  
F +33 5 59 81 47 57  
W [www.a65-alienor.com](http://www.a65-alienor.com)

**Olivier de GUINAUMONT**

Président / President

**ALIS****Autoroute de liaison Seine-Sarthe**

Pôle Concession - Challenger EC 15  
1, avenue Eugène Freyssinet  
78061 Saint-Quentin-en-Yvelines Cedex  
T +33 1 30 60 36 59  
F +33 1 30 60 29 00  
W [www.alis-sa.com](http://www.alis-sa.com)

**Charles PARADIS**

Président / President

**2nde adresse / 2nd address:**

Société ALIS  
Lieu dit « Le Haut Croth »  
27310 Bourg Achard  
T +33 2 32 20 21 76  
F +33 2 32 20 21 83

**Thierry PARIZOT**

Directeur Général / Executive Director

**APRR****Autoroutes Paris-Rhin-Rhône**

163, quai du Docteur Dervaux  
92601 Asnières Cedex  
T +33 1 41 32 81 02  
F +33 1 41 32 81 03  
W [www.aprr.fr](http://www.aprr.fr)

**Jean-François ROVERATO**

Président Directeur Général / President and CEO

**2nde adresse / 2nd address:**

36, rue du Docteur Schmitt  
21850 Saint-Apollinaire  
T +33 3 80 77 68 20  
F +33 3 80 77 67 24

**Philippe NOURRY**

Directeur Général Délégué / Deputy CEO

**ARCOUR****A19 Artenay-Courtenay**

Bâtiment Le Primat  
2, avenue de Paris, BP 55610  
45056 Orléans Cedex 1  
T +33 1 41 14 73 71  
W [www.arcour-a19.com](http://www.arcour-a19.com)

**Pierre COPPEY**

Président Directeur Général / President and CEO

**AREA****Autoroutes Rhône-Alpes**

260 avenue Jean Monnet, BP 48  
69671 Bron Cedex  
T +33 4 26 68 45 12  
F +33 4 72 35 32 19  
W [www.area-autoroutes.fr](http://www.area-autoroutes.fr)

**Jean-François ROVERATO**

Président / President

**Philippe NOURRY**

Directeur Général / Executive Director

**ASF****Autoroutes du Sud de la France**

9, place de l'Europe  
92851 Rueil-Malmaison Cedex  
T +33 1 47 16 30 07  
F +33 1 47 16 36 14  
W [www.asf.fr](http://www.asf.fr)

**Pierre COPPEY**

Président / President

**Sébastien FRAISSE**

Directeur Général Adjoint / Deputy CEO

T +33 1 71 72 48 20

**ATMB****Autoroutes et Tunnel du Mont Blanc**

100, avenue de Suffren  
75015 Paris  
T +33 1 40 61 70 10  
F +33 1 40 61 70 01  
W [www.atmb.net](http://www.atmb.net)

**Hughes HOURDIN**

Président / President

**Jean-Paul CHAUMONT**

Directeur Général / Executive Director

T +33 1 40 61 70 05  
F +33 1 40 61 70 01

**CCI du Havre****Chambre de Commerce et d'Industrie du Havre**

Esplanade de l'Europe - BP 1410  
76067 Le Havre Cedex  
T +33 2 35 55 26 68  
F +33 2 35 55 26 22  
W [www.havre.cci.fr](http://www.havre.cci.fr)

**Vianney de CHALUS**

Président / President

**Philippe PENICAUT**

Directeur Général / Executive Director

T +33 2 35 55 26 37  
F +33 2 35 55 26 26

**CEVM****Compagnie Eiffage du Viaduc de Millau**

Péage de Saint-Germain  
BP 60457  
12104 Millau Cedex

2<sup>nde</sup> adresse / 2<sup>nd</sup> address:

Groupe EIFFAGE  
163 quai du Docteur Dervaux  
92601 Asnières-sur-Seine Cedex  
W [www.leviaducdemillau.com](http://www.leviaducdemillau.com)

**Philippe NOURRY**

Président Directeur Général / President and CEO

**COFIROUTE****Compagnie Financière et Industrielle des Autoroutes**

6 à 10 rue Troyon  
92316 Sèvres Cedex  
T +33 1 41 14 72 27  
F +33 1 45 34 51 73  
W [www.cofiroute.fr](http://www.cofiroute.fr)

**Pierre COPPEY**

Président / President

**Arnaud GRISON**

Directeur Général / Executive Director

T +33 1 41 14 71 44

**ESCOTA****Société des Autoroutes Estérel, Côte d'Azur, Provence, Alpes**

432, avenue de Cannes - BP 41  
06211 Mandelieu Cedex  
T +33 4 93 48 50 02 / 01  
F +33 4 93 48 50 58  
W [www.escota.com](http://www.escota.com)

**Philippe-Emmanuel DAUSSY**

Président Directeur Général / President and CEO

**SANEF****Société des Autoroutes du Nord et de l'Est de la France**

30, boulevard Gallieni  
92130 Issy-les-Moulineaux  
T +33 1 41 90 59 02  
F +33 1 41 90 84 09  
W [www.sanef.com](http://www.sanef.com)

**Pierre CHASSIGNEUX**

Président / President

**François GAUTHEY**

Directeur Général / Executive Director

T +33 1 41 90 59 03  
F +33 1 41 90 84 03

**SAPN****Sociétés des Autoroutes Paris-Normandie**

30, boulevard Gallieni  
92130 Issy-les-Moulineaux  
T +33 1 41 90 59 03  
W [www.sapn.fr](http://www.sapn.fr)

**François GAUTHEY**

Président Directeur Général / President and CEO

**SFTRF****Société Française du Tunnel Routier du Fréjus**

3, rue Edmond Valentin  
75007 Paris  
Siège social : Plateforme du tunnel  
73500 Modane  
T +33 1 49 55 33 43  
F +33 1 47 05 99 01  
W [www.sftrf.fr](http://www.sftrf.fr)

**Patrice RAULIN**

Président / President

**Didier SIMONNET**

Directeur Général / Executive Director

T +33 4 79 20 68 21

**SMTPC****Société Marseillaise du Tunnel de Prado-Carénage**

BP 60040  
13448 Marseille Cedex 06  
T +33 4 91 80 88 80  
F +33 4 91 80 88 81  
W [www.tunnelprado.com](http://www.tunnelprado.com)

**Gilbert SABY**

Président Directeur Général / President and CEO

**Jacques FERON**

Directeur Général / Executive Director

SOCIÉTÉS / COMPANIES

**ROUTALIS**

**Société d'exploitation  
de l'Autoroute de Liaison Seine Sarthe**

11, avenue du Centre  
St Quentin-en-Yvelines  
78286 Guyancourt Cedex  
T +33 1 30 48 48 70  
F +33 1 30 48 46 71

**François BIENVENUE**

Président / President

**SE A14**

**Société d'Exploitation de l'A14**






30 boulevard Gallieni  
92130 Issy-les-Moulineaux  
T +33 1 41 90 59 23  
W www.sapn.fr

**Patrick JACAMON**

Président / President






AUTOROUTES À PÉAGE / TOLL MOTORWAYS

SECTION






					
<b>ALICORNE</b>					
A88 Falaise - Sées	45,00	0	0	30,00	0
<b>Total</b>	<b>45,00</b>	<b>0</b>	<b>45,00</b>	<b>30,00</b>	<b>0</b>
<b>A'LIENOR</b>					
A65 Pau - Langon	150,00			150,00	
<b>Total</b>	<b>150,00</b>	<b>0</b>	<b>150,00</b>	<b>150,00</b>	<b>0</b>
<b>ALIS</b>					
A28 Rouen-Alençon	125,00				
<b>Total</b>	<b>125,00</b>	<b>0</b>	<b>125,00</b>	<b>0</b>	<b>0</b>
<b>APRR</b>					
A5 Bif A5/A31 (Ormancey) - limite A5	237,50				
A5A A104 - Melun	9,00				
A6 nord Fleury (Paris) - Beaune (Bif A6/A31)	263,50				
A6 sud Beaune (Bif A6/A31) - Lyon (Bif A6/A46)	127,00				
A19 St Denis les Sens - Bif A19/A6	31,00				
A26 Charmont - Bif A26/A5	21,80				
A31 Bif A6/A31 (Beaune) - Gye	228,00				
A36 Bif A31/A36 (Serrigny) - Mulhouse	217,00				
A39 Dijon Crimolois - Bourg en Bresse	145,27				
A40 Bif A6/A40 - Chatillon	104,00				
A42 Beynost (Lyon) - Bif A42/A40	49,05				
A46 Bif A6/A46 - limite A46	25,74				
A71 Clermont Ferrand - Bourges	179,26				
A77 Bif A6/A77 (Le Puy) - Cosne sur Loire	100,55				
A105	9,92				
A311 Bif A31/A311 - Dijon	4,53				
A391 Bretelle de Poligny	4,86				
A404 Antenne d'Oyonnax	20,57				
A406 Contournement Sud de Mâcon		9,00	9,00		9,00
A432 Bif A42/A432 - limite A432	19,74				
A432 Les Echets- La Boisse					12,00
A710 Antenne de Monferrand	1,49				
A714 Bretelle de Montluçon		9,60	9,60		9,60
A719 Antenne de Vichy	9,73				
Tunnel Maurice Lemaire	*11,00				
<b>Total</b>	<b>1.810,00</b>	<b>18,60</b>	<b>1.828,60</b>	<b>0</b>	<b>30,6</b>


**AUTOROUTES À PÉAGE / TOLL MOTORWAYS**
**SECTION**

AREA					
A41 Chambéry Nord - Bif A41/A40 (Scientrier)	77,00				
A41 Grenoble Meylan - Chambéry Sud	51,00				
A43 Lyon Bron - Chambéry Nord	88,00				
A43 Bif A43/A41 (Francin) - Aiton	21,00				
A48 Bif A43/A48 (Coiranne) - Grenoble St Egrève	50,00				
A49 Bif A48/A49 (Voreppe) - Chatuzange Le Goubet	62,00				
A51 Grenoble - Col du Fau	26,50				
A430 Bif A43/A430 (Pont Royal) - Saint Hélène	15,00				
A432 Bretelle de Satolas	4,00				
<b>ADELAC</b>					
A41 Annecy - Genève	19,60				
<b>Total</b>	<b>414,10</b>	<b>0</b>	<b>414,10</b>	<b>0</b>	<b>0</b>
<b>Total Groupe APRR/AREA</b>	<b>2.224,10</b>	<b>18,60</b>	<b>2.242,7</b>	<b>0</b>	<b>30,60</b>
<b>ASF</b>					
A7.A8 Bif A43/A46 Sud (St Priest) - Aix/Berre	303,35				
A9 Orange - Bif A9/A61 (Narbonne Sud)	193,58				
A9 Bif A9/A61 - Le Perthus	86,83				
A10 Lormont - Poitiers Sud	231,90				
A11 Le Mans - Corzé	81,35				
A20 Montauban - Brive	144,00				
A54E St Martin de Crau - Bif A7/A54	25,00				
A54W Nîmes Ouest - Arles	23,95				
A61.A62 La Brède (Bordeaux) - Narbonne Sud	368,33				
A63 Biriadou - St Geours de Marenne	66,50				
A64 Briscous - Martres Tolosane	223,07				
A64N Toulouse - Muret	13,83				
A66 Bif A61/A66 - Pamiers	39,00				
A68 Montastruc - Toulouse	17,74				
A75 Raccordement A75-A9 à Béziers	4,70			4,70	
A83 Nantes (Le Bignon) - Bif A10/A83	146,71				
A87 La Roche sur Yon - Angers	141,71				
A89 Arveyres - Brive Nord	167,82				
A89 St Germain les Vergnes - Bif A89/A71	155,99				
A89/A72 Clermont Fd - St Etienne + Bif Balbigny	128,34				
A89 Balbigny - La Tour de Salvagny	-	53	53		
A620 Contournement Ouest de Toulouse	4,90				
A641 Antenne de Peyrehorade	7,48				
A645 Bretelle du Val d'Aran	5,73				
A680 Antenne de Verfeil	8,62				
A711 Antenne de Clermont Ferrand - Aulnat	6,49				
A837 Rochefort - Bif A10/A837	36,46				
Tunnel du Puymorens	5,55*				
<b>Total</b>	<b>2.633,40</b>	<b>53,00</b>	<b>2.686,40</b>	<b>4,70</b>	

						
<b>AUTOROUTES À PÉAGE / TOLL MOTORWAYS</b>						
<b>SECTION</b>						
<b>ESCOTA</b>						
A8	Aix Ouest - Italie	206,00				
A50	Marseille - Toulon	43,40				
A51	Aix - La Saulce	129,50				
A52	Chateauneuf le Rouge - Aubagne	26,10				
A57	Toulon - Bif A8/A57	46,40				
A500	Bif A500/A8 - Monaco	3,00				
A501	Contournement d'Aubagne	2,70				
A520	Antenne de Roquevaire	2,90				
<b>Total</b>		<b>460,00</b>	<b>0</b>	<b>460,00</b>	<b>0</b>	<b>0</b>
<b>Total Groupe ASF/ESCOTA</b>		<b>3.093,31</b>	<b>53,00</b>	<b>3.146,31</b>	<b>4,70</b>	<b>0</b>
<b>ATMB</b>						
A40	Gaillard - Le Fayet	57,50				
A40	Chatillon - Annemasse + A401	48,80				
RN205	Ajout à la concession d'ATMB	20,00			20,00	
	Tunnel du Mont Blanc	*11,60				
<b>Total</b>		<b>126,30</b>	<b>0</b>	<b>126,30</b>	<b>20,00</b>	<b>0</b>
<b>COFIROUTE</b>						
A10	La Folie Bessin - Bif A10/A11 (Ponthévrard)	26,10				
A10	Bif A10/A11 (Ponthévrard) - Poitiers Sud	285,00				
A11	Bif A10/A11 (Ponthévrard) - Le Mans Ouest	150,50				
A11	St Jean de Linières (Angers) - La Clarté (Nantes)	93,50				
A28	Tours - Alençon Nord	133,10				
A71	Bif A10/A71 (Orléans) - Bourges	111,10				
A81	Bif A11/A81 (Le Mans) - La Gravelle (Rennes)	93,70				
A85	Chantemerles - Druye	90,00				
A85	Druye - Theillay	116,00				
A701	Antenne d'Orléans Saran	1,00				
A86	Rueil-Pont Colbert	4,50*				5,50*
<b>Total COFIROUTE</b>		<b>1.201,00</b>	<b>0</b>	<b>1.201,00</b>	<b>0</b>	<b>0</b>
<b>ARCOUR</b>						
A19	Artenay-Courtenay	101,00				
<b>Total COFIROUTE</b>		<b>1.201,00</b>	<b>0</b>	<b>1.201,00</b>	<b>0</b>	<b>0</b>
<b>SANEF</b>						
A1	Roissy - Dourges	168,10				
A2	Bif A1/A2 (Combles) - Hordain	42,60				
A4	Noisy le Grand - Reims	125,00				
A4	Reims - Metz	177,80				
A4	Metz - Freyming + A314	56,80				
A4	Freyming - Reichstett	105,20				
A4	Contournement sud de Reims	13,90			13,90	
A16	L'Isle Adam - Boulogne	218,50				
A26	Bif A4/A26 (Reims) - Bif A1/A26 (Roieux)	156,70				
A26	Bif A1/A26 (Roieux) - Calais	106,20				
A26	Bif A4/A26 - Charmont	75,60				
A29	Neufchâtel en Bray-A26	133,40				
A140	Antenne de Meaux	5,80				
A315	Antenne de Metz Mey - Vantoux	2,70				
<b>Total</b>		<b>1.388,30</b>	<b>0</b>	<b>1.388,30</b>	<b>13,90</b>	<b>0</b>



AUTOROUTES À PÉAGE / TOLL MOTORWAYS						
SECTION						
<b>SAPN</b>						
A13	Orgeval - Caen	205,00				
A14	Orgeval - La Défense	16,00				
A29	Sud	16,72				
A29	Le Havre - Saint Saëns + A150	88,30				
A131	A13 - Pont de Tancarville	14,00				
A132	Bretelle de Deauville	5,00				
A139	Bretelle de Rouen	3,50				
A151	Bretelle de Dieppe	13,00				
A154	Bretelle de Louviers	7,00				
	A13 - RD613		4,50	4,50		4,50
<b>Total</b>		<b>368,52</b>	<b>4,50</b>	<b>373,02</b>	<b>0</b>	<b>4,50</b>
<b>Total Groupe SANEF/SAPN</b>		<b>1.756,82</b>	<b>4,50</b>	<b>1.761,32</b>	<b>13,90</b>	<b>4,50</b>
<b>SFTRF</b>						
A43	Autoroute de la Maurienne	67,48				
	Tunnel du Fréjus	*12,80				
<b>Total</b>		<b>67,48</b>	<b>0</b>	<b>67,48</b>	<b>0</b>	<b>0</b>
<b>Total Réseau Autoroutes Concédées / Total Network Concession Motorways</b>		<b>8.789,01</b>	<b>76,10</b>	<b>8.865,11</b>	<b>218,60</b>	<b>35,10</b>

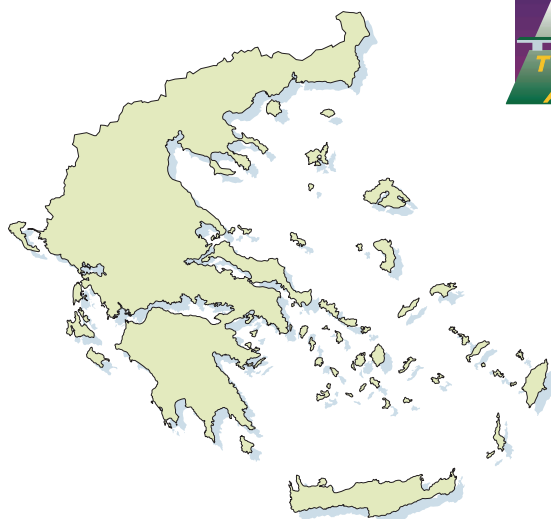
\* Ouvrages non compris dans les sous-totaux des sociétés / Toll tunnels and bridges not included in the total

OUVRAGES À PÉAGE / TOLL TUNNELS AND BRIDGES						
SECTION						
<b>CCI du Havre</b>						
	Pont de Tancarville	2,00				
	Pont de Normandie	4,60				
<b>SMTPC</b>						
	Tunnel Prado-Carénage	2,70	1,40	4,10		
<b>ASF</b>						
	Tunnel du Puymorens	5,50				
<b>ATMB</b>						
	Tunnel du Mont-Blanc**	11,60				
<b>APRR</b>						
	Tunnel Maurice Lemaire	11,00				
<b>SFTRF</b>						
	Tunnel du Fréjus **	12,80				
<b>CEVM</b>						
	Viaduc de Millau	3,70				
<b>COFIROUTE</b>						
	Duplex A86 Rueil Malmaison - Vaucresson	4,50				5,50
<b>Total Ouvrages à Péage / Total Toll Tunnels and Bridges</b>		<b>58,40</b>	<b>1,40</b>	<b>59,80</b>		<b>5,50</b>
<b>Total Réseau / Total Network</b>		<b>8.847,41</b>	<b>77,50</b>	<b>8.924,90</b>	<b>218,60</b>	<b>40,60</b>

\*\* Longueur totale du tunnel transfrontalier exploité à 50 % de la longueur par la société française et à 50 % par la société italienne

\*\* Total length of the cross border tunnel managed half/half by the French company and the Italian company

# GRÈCE / GREECE



## TEO

FONDS ROUTIER NATIONAL HELLENIQUE

Vitinis 14-18 - Nea Philadelphia

GR 14342 - Athens

T +30 210 25 98 005

F +30 210 25 84 872

E [arnaoutis@teo.org.gr](mailto:arnaoutis@teo.org.gr)

W [www.teo.org.gr](http://www.teo.org.gr)

**Petros KATSILIERIS**

Président / President

**Andreas ARNAOUTIS**

Directeur Technique / Technical Manager

**Sociétés / Companies** 8

**km / km** 1.658,5

## AUTOROUTES À PÉAGE / TOLL MOTORWAYS

### SECTION

SECTION				
Athina - Korinthos	84,0		84,0	
Korinthos - Patra	138,0		138,0	
Athina - Lania	215,0		215,0	
Lania - Larisa	150,0		150,0	
Larisa - Katerini	83,0		83,0	
Katerini - Pirgos	50,0		50,0	
Pirgos - Evzoni	62,0		62,0	
Thessaloniki - Pirgos	20,0		20,0	
Korinthos - Tripoli	96,0		96,0	
Patras - Déviation	18,5		18,5	
<b>Total Réseau / Total Network</b>	<b>916,5</b>		<b>916,5</b>	
Egnatia Odos	670,0		670,0	
Attiki Odos	72,0		72,0	

## SOCIÉTÉS / COMPANIES

### ATTIKES DIADROMES S.A

41,9 Km Spata

T +30 210 6682000

**V. CHALKIAS**

Administrateur Délégué / CEO

### NEA ODOS S.A

13, Sorrou Str

151 25 Maroussi

T +30 210 6300510

**Rufino DEL RIO**

Administrateur Délégué / CEO

### OLYMPIA ODOS S.A

4 Rizariou Str.

152 33 Chalandri

T +30 210 6843041

**Gilles GODARD**

Administrateur Délégué / CEO

### AEGEAN MOTORWAYS S.A

Moschochori

41 500 Larissa

T +30 2410 680300

**D. GATSONIS**

Administrateur Délégué / CEO

### EGNATIA ODOS S.A

6th Km Thessaloniki-Thermi

P.O.Box 60030

GR-570 01 Thessaloniki

T +30 2310 470 200

**A. MOURATIDIS**

Président / President

### MOREAS S.A

25 Ermou Str

145 64 Kifissia

T +30 210 8185160

**G. SYRIANOS**

Directeur Général / General Director

### GEFYRA S.A

2 Rizariou Str.

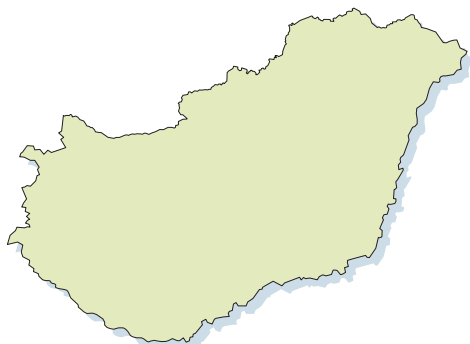
152 33 Chalandri

T +30 210 6858196

**S. STAVRIS**

Directeur Général / General Director

# HONGRIE / HUNGARY



## AKA

ALFÖLD KONCESSZIÓS AUTÓPÁLYA ZRT.

Lajos str, 26  
H-1023 Budapest  
T +36 1 326 05 55  
F +36 1 326 05 45  
E akazrt@aka.hu  
W www.aka.hu

**Péter GLÖCKLER**

Administrateur Délégué / CEO

**Maria ROSENBERG**

Vice-Administrateur Délégué / Deputy CEO

## SOCIÉTÉS / COMPANIES

Sociétés / Companies 5

km / km 1.081,0

## ÁAK

Állami Autópálya Kezelő zRt.

1134 Budapest, Váci út 45/B  
Postal address: 1380 Bp., Pf.: 1170  
T +36 1 436 82 00  
F +36 1 436 82 10  
E ugyf@autopalya.hu  
W www.autopalya.hu

**Attila BAKÓ**

Président Directeur Général

President and General Director

## MAK

Mecsek Autópálya Koncessziós Zrt.

Budafoki út 91-93  
H-1117 Budapest  
T +36 1 487 8080  
F +36 1 201 0671  
E mak@mak.co.hu  
W www.mecsekautopalya.hu

**Gábor SZEMETI**

Administrateur Délégué / CEO

## DAK

M6 Duna Autópálya Koncessziós Zrt.

Fehérvári str. 50-52.  
H-1117 Budapest  
T +36 1 505-6425  
F +36 1 505-6440  
E office@m6-duna.hu  
W www.m6-duna.hu

**Marc HÖRNIG**

Président du Conseil d'Administration

President of the Board of Directors

## TAK






M6 Tolna Autópálya Koncessziós Zrt.

Budafoki út 56  
H-1117 Budapest  
T +36 1 481 2500  
F +36 1 481 2599  
E office@m6tolna.hu  
W www.m6tolna.hu

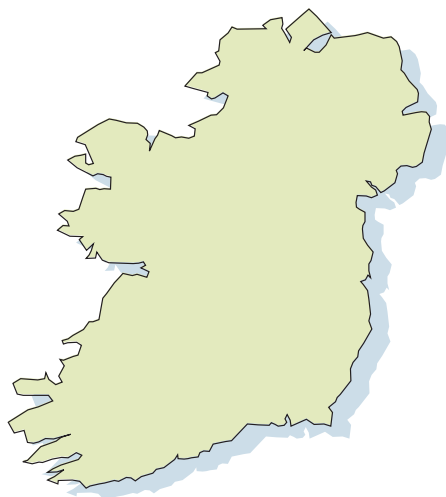
## AUTOROUTES / MOTORWAYS

SECTION					
ÁAK zRt.					
M1	159,6		159,6		
M3	223,3	33,7	257,0		33,7
M30	27,5		27,5		
M35	43		43		
M5	4,4		4,4		
M6	8,3		8,3		
M7	228,7		228,7		
M8	5,2		5,2		
M31	12,4		12,4	12,4	
M43	9	24,9	33,9	7	24,9
M85		7	7		7
AKA Zrt.					
M5	156,495		156,495		



AUTOROUTES / MOTORWAYS					
SECTION					
<b>DAK Zrt.</b>					
M6	54,05		54,05		
M8	4,55		4,55		
<b>MAK Zrt.</b>					
M6 Phase 3	48		48	48	
M60	30		30	30	
<b>TAK Zrt.</b>					
M6 Phase 2	65		65	65	
<b>Total Réseau / Total Network</b>	<b>1081</b>	<b>66</b>	<b>1147</b>	<b>162</b>	<b>66</b>

## IRLANDE / IRELAND



**ITIA**  
IRISH TOLLING INDUSTRY ASSOCIATION

3050 Lake Drive  
Citywest Business Campus  
Dublin 24  
T +353 1 4691200  
F +353 1 4691201

**Lorcan WOOD**  
*Président / President*  
**Carlos BERRIOCHOA**  
*Vice-Président / Vice President*

**Sociétés / Companies** 8

**km / km** 329

### MEMBRES DU RÉSEAU / MEMBERS' NETWORK

#### EuroLink Motorway Operations Ltd

Admin Building  
Toll Plaza  
Cappagh  
Nicholastown  
Co. Kildare  
T +353 (46) 9542170  
F +353 (46) 9542160

**Federico GREDILLA**  
*Administrateur Délégué*  
*CEO (Chief Executive Officer)*

#### Celtic Roads Group Ltd

M1 Toll Plaza  
Balgeen  
Co. Meath  
T +353 (41) 9829820  
F +353 (41) 9829824

**Lorcan WOOD**  
*Directeur Général / General Manager*

#### Egis Projects Ireland Ltd

3050 Lake Drive  
Citywest Business Campus  
Dublin 24  
T +353 1 4691200  
F +353 1 4691201  
W www.egis.ie

**Steve PREECE**  
*Directeur Général / Managing Director*

#### DirectRoute (Fermoy) Ltd

Control building the Intoligent  
Skahanagh North  
Watergrasshill  
Co. Cork  
T +353 (214) 889968  
F +353 (25) 51936 (Fermoy office)  
W www.directroute.ie

**Wilko BRAAL**  
*Réprésentant faisant fonction en PPP /*  
*Acting PPP Co.Representative*

## MEMBRES DU RÉSEAU / MEMBERS' NETWORK

**Icon/Sacyr Concessions**

Unit 11  
Harmony Court  
Harmony Row  
Dublin 2  
**T** +353 1 6618833  
**F** +353 1 6618722  
**W** www.gruposyv.com

**Carlos BERRIOCHOA**  
Country Manager

**Transroute Operations Ltd**

Dublin Port Tunnel  
Tunnel Control Building  
East Wall Road  
Dublin 3  
**T** +353 1 884 8448  
**F** +353 1 8651963  
**W** www.dublinporttunnel.ie

**Alex YOUNG**  
Directeur du Péage / Tolling Manager

**CRG Operations****North-Link Ltd**

M1 Toll Plaza  
Balgeen  
Co. Meath  
**T** +353 (41) 9829820  
**F** +353 (41) 9829824

**Eugene McEntegart**  
Directeur Général / General Manager

**SouthLink N25 Ltd**

Gracedieu Lower  
Waterford  
**T** +353 51 319 700  
**W** www.southlink.ie

**Gregory Mc Mahon**  
Directeur Général / General Manager

**Midlink M7/M8**

Fatharnagh  
Mountrath  
Co. Laois  
**T** +353 57 8694900  
**W** www.midlink.ie

**Gregory Mc Mahon**  
Directeur Général / General Manager






**Independent Service Providers****eTrip Services Ltd**

EA House,  
Damastown Industrial Estate,  
Mulhuddart,  
Dublin 15  
**T** +353 1 890 252 436  
**W** www.etrrip.ie

**Dermot McEVILLY**  
Administrateur Délégué  
CEO (Chief Executive Officer)

## SOCIÉTÉS / COMPAGNIES

## SECTION

					
EuroLink Motorway Operations Ltd	99	0	99		
Eastlink Ltd	2	-	2		
Celtic Roads Groups Ltd	112	0	112		
DirectRoute (Fermoy) Ltd	28	0	28		
Icon/Sacyr Concessions Ltd	83	0	83		
Transroute	5	0	5		
<b>Total / Total</b>	<b>329</b>	<b>0</b>	<b>329</b>		

# ITALIE / ITALY



## AISCAT

ASSOCIAZIONE ITALIANA SOCIETÀ  
CONCESSIONARIE AUTOSTRADE E TRAFORI

Via Po, 12  
00198 Roma  
T +39 06 48 27 163  
F +39 06 47 46 968  
E info@aiscat.it  
W www.aiscat.it

### Fabrizio PALENZONA

Président / President

### Massimo SCHINTU

Directeur Général / Managing Director

Sociétés / Companies	23
km / km	5.689,1

## SOCIÉTÉS AU 29.03.11 / COMPANIES AS FOR 29.03.11

### Autostrade per l'Italia SpA

Via A. Bergamini 50  
00159 Roma  
T +39 06 43 631  
F +39 06 43 634 089 - 436 340 90  
E info@autostrade.it  
W www.autostrade.it

#### Fabio CERCHIAI

Président / President

#### Giovanni CASTELLUCCI

Administrateur Délégué

CEO (Chief Executive Officer)

### Autostrade Meridionali SpA

Via G. Porzio 4, Centro Direzionale Is. A/7  
80143 Napoli  
T +39 081 75 08 111  
F +39 081 75 08 214  
E info@sam.autostrade.it  
W www.autostrademeredionali.it

#### Piero DI SALVO

Président / President

#### Marco BIANCHI

Vice-Président et Administrateur Délégué

Vice-President and CEO (Chief Executive Officer)

### Milano Serravalle - Milano Tangenziali SpA

Via del Bosco Rinnovato 4/A  
20090 Assago (MI)  
T +39 02 57 59 41  
F +39 02 57 59 43 34  
E comunicazione@serravalle.it  
W www.serravalle.it

#### Marzio AGNOLONI

Président / President

#### Federico GIORDANO

Administrateur Délégué / CEO (Chief Executive Officer)

### Autostrada Torino-Savona SpA

Corso Trieste 170  
10024 Moncalieri (TO)  
T +39 011 66 503 11  
F +39 011 66 503 03  
E ats@laverdemare.it  
W www.tosv.it

#### Giovanni QUAGLIA

Président / President

#### Mario BATTAGLIA

Vice-Président / Vice President

Administrateur Délégué / CEO (Chief Executive Officer)

## SOCIÉTÉS AU 29.03.11 / COMPANIES AS FOR 29.03.11

**ATIVA SpA****Autostrada Torino-Ivrea-Valle d'Aosta SpA**

Strada della Cebrosa 86  
10156 Torino  
T +39 011 38 14 100  
F +39 011 38 14 101  
E info@ativa.it  
W www.ativa.it

**Giovanni OSSOLA**

Président / President

**Luigi CRESTA**

Administrateur Délégué & Directeur Général / CEO  
Chief Executive Officer & Chief Executive

**Autocamionale della Cisa SpA**

Via Camboara 26/A - casella postale 27  
43015 Pontetaro di Noceto (PR)  
T +39 0521 61 37 11  
F +39 0521 61 37 31-61 37 62  
E info@autocisa.com  
W www.autocisa.com

**Giulio BURCHI**

Président / President

**Paolo PIERANTONI**

Conseiller Délégué / Delegate Counsellor

**Autovie Venete SpA**

Via Locchi 19  
34123 Trieste  
T +39 040 31 89 111  
F +39 040 31 89 235  
E autovievenete@autovie.it  
W www.autovie.it

**Emilio TERPIN**

Président / President

**Dario MELO'**

Administrateur Délégué / CEO (Chief Executive Officer)

**Autostrada****Brescia - Verona - Vicenza - Padova SpA**

Via Flavio Gioia, 71 - Casella Postale 460M  
37135 Verona  
T +39 045 82 72 222  
F +39 045 82 00 051  
E autobspd@autobspd.it  
W www.autobspd.it

**Attilio SCHNECK**

Président / President

**Rino Mario GAMBARI**

Conseiller Délégué / Delegate Counsellor

**Autostrada del Brennero SpA**

Via Berlino 10  
38121 Trento  
T +39 0461 21 26 11  
F +39 0461 23 49 76  
E a22@autobrennero.it  
W www.autobrennero.it

**Walter PARDATSCHER**

Président / President

**Paolo DUELLA**

Administrateur délégué / CEO (Chief Executive Officer)

**SATAP SpA****Autostrade A4 Torino-Milano e A21 Torino-Piacenza**

Via Bonzanigo, 22  
10144 Torino  
T +39 011 43 92 111  
F +39 011 43 92 218  
E satap@satapweb.it  
W www.satapweb.it

**Agostino SPOGLIANTI**

Président / President

**Gianni LUCIANI**

Administrateur Délégué / CEO (Chief Executive Officer)

**Autostrade Centro Padane SpA**

Località San Felice  
26100 Cremona  
T +39 0372 47 31  
F +39 0372 47 34 01  
E info@centropadane.it  
W www.centropadane.it

**Augusto GALLI**

Président / President



SOCIÉTÉS AU 29.03.11 / COMPANIES AS FOR 29.03.11

### SAV SpA

Società Autostrade Valdostane SpA

Strada Barat 13  
11024 Chatillon (AO)  
T +39 0166 56 04 11  
F +39 0166 56 39 14  
E sav@a5sav.it  
W www.a5sav.it

**Domenico CALZA**

Président / President

**Eugenio BONINI**

Vice-Président / Vice President

Administrateur Délégué / CEO (Chief Executive Officer)

### SALT SpA

Società Autostrada Ligure Toscana SpA

Via Don Tazzoli 9  
55041 Lido di Camaiore (LU)  
T +39 0584 909 1  
F +39 0584 909 300  
E salt@salt.it  
W www.salt.it

**Fabrizio LARINI**

Président / President

**Enrico ARONA**

Vice-Président et Administrateur Délégué

Vice President and CEO (Chief Executive Officer)

**Paolo PIERANTONI**

Administrateur Délégué / CEO (Chief Executive Officer)

### Autostrada dei Fiori SpA

Via della Repubblica 46  
18100 Imperia  
T +39 0183 707 1  
F +39 0183 295 655  
E dg@autostradadeifiori.it  
W www.autostradadeifiori.it

**Gianni GIULIANO**

Président / President

**Alfredo BORCHI**

Administrateur Délégué / CEO (Chief Executive Officer)

Directeur Général / General Director

### SAT SpA

Società Autostrada Tirrenica SpA

Via A. Bergamini 50  
00159 Roma  
T +39 06 43 63 1  
F +39 06 43 63 4129  
E info.sat@sat.autostrade.it  
W www.tirrenica.it

**Antonio BARGONE**

Président / President

**Ruggiero BORGIA**

Administrateur Délégué / CEO (Chief Executive Officer)

### Tangenziale di Napoli SpA

Via G. Porzio 4, Centro Direzionale A7  
80143 Napoli  
T +39 081 72 54 111  
F +39 081 56 25 793  
E info@tangenzialedinapoli.it  
W www.tangenzialedinapoli.it

**Mario IANNELLI**

Président / President

**Marco BIANCHI**

Vice-Président / Vice President

Administrateur Délégué / CEO (Chief Executive Officer)

### Consorzio per le Autostrade Siciliane

Contrada Scoppo  
98122 Messina  
T +39 090 37 111  
F +39 090 41 869  
E cas@autostradesiciliane.it  
W www.autostradesiciliane.it

**Calogero BERINGHERI**

Commissaire Ad Acta / Extraordinary Commissioner

### Società Italiana per il Traforo del Monte Bianco SpA

Via Bergamini, 50  
00159 Roma  
T +39 06 43 63 1  
F +39 06 43 63 72 19  
E segreteria@sitmb.com  
W www.sitmb.com

**Giovanni DOMINEDÒ**

Président / President

**Mario BATTAGLIA**

Administrateur Délégué / CEO (Chief Executive Officer)

### SITAF SpA

Società Italiana Traforo Autostradale del Frejus SpA

Frazione S. Giuliano, 2 - Casella Postale 59C  
10059 Susa (TO)  
T +39 0122 62 16 21  
F +39 0122 62 20 36  
E mail@sitaf.it  
W www.sitaf.it

**Giuseppe CERUTTI**

Président / President

**Gianni LUCIANI**

Administrateur Délégué / CEO (Chief Executive Officer)

**SOCIÉTÉS AU 29.03.11 / COMPANIES AS FOR 29.03.11**

**RAV SpA**

**Raccordo Autostradale Valle d'Aosta SpA**

Via Bergamini, 50  
00159 Roma  
**T** +39 06 43 63 72 72  
**F** +39 06 43 63 72 73  
**E** info@ravspa.it  
**W** www.ravspa.it

**Pierluigi MARQUIS**

*Président / President*

**Giancarlo PENNESTRI**

*Administrateur Délégué / CEO (Chief Executive Officer)*

**Società Italiana Traforo  
Gran San Bernardo SpA**

Via Chambéry 51  
11100 Aosta  
**T** +39 0165 36 36 41  
**F** +39 0165 36 36 28  
**E** sitrasb@sitrasb.it  
**W** www.letunnel.eu

**Ugo VOYAT**

*Président / President*

**Strada dei Parchi SpA**

Via G. V. Bona 105  
00156 Roma  
**T** +39 06 41 592 1  
**F** +39 06 41 592 225  
**E** info@stradadeiparchi.it  
**W** www.stradadeiparchi.it

**Carlo TOTO**

*Président / President*

**Roberto ZIANNA**

*Administrateur Délégué / CEO (Chief Executive Officer)*

**Autostrada Asti-Cuneo SpA**

S.P. 211 della Lomellina, 3/13  
15057 Tortona (AL)  
**T** +39 0131 8791  
**F** +39 0131 879220  
**E** info@asticuneo.it  
**W** www.asticuneo.it

**Agostino SPOGLIANTI**

*Président / President*






**Giuseppe SAMBO**






*Administrateur Délégué / CEO (Chief Executive Officer)*

**AUTOROUTES À PÉAGE / TOLL MOTORWAYS**

**SECTION**

					
<b>Autostrade per l'Italia SpA</b>					
A1 - Milano - Napoli <sup>(1)</sup>	803,5		803,5		
A4 - Milano - Brescia	93,5		93,5		
A8-A9 - Milano - Lugh i- Chiasso	101,7		101,7		
A10 - Genova - Savona	45,5		45,5		
A12 - Genova - Sestri Levante	48,7		48,7		
A7 - Genova - Serravalle	50,0		50,0		
A26 - Genova Voltri - Gravelona Toce	244,9		244,9		
A11 - Firenze - Pisa Nord	81,7		81,7		
A12 - Roma - Civitavecchia	65,4		65,4		
A27 - Venezia Mestre - Belluno (Pian di Vedoia)	82,2		82,2		
A23 - Udine - Carnia - Tarvisio	101,2		101,2		
A13 - Bologna - Padova	127,3		127,3		
A14 - Bologna - Bari - Taranto	781,4		781,4		
A30 - Caserta - Nola - Salerno	55,3		55,3		
A16 - Napoli - Canosa	172,3		172,3		
<b>Total</b>	<b>2.854,6</b>		<b>2.854,6</b>		

AUTOROUTES À PÉAGE / TOLL MOTORWAYS						
SECTION						
<b>Autostrade Meridionali SpA</b>						
A3 - Napoli - Pompei - Salerno	51,6			51,6		
<b>Total</b>	<b>51,6</b>			<b>51,6</b>		
<b>Milano Serravalle-Milano Tangenziali SpA</b>						
A50 - Tangenziale Ovest di Milano	33,0			33,0		
A51 - Tangenziale Est di Milano	29,4			29,4		
A52 - Tangenziale Nord di Milano	12,9			12,9		
Tangenziale di Pavia <sup>(2)</sup>	8,4			8,4		
Raccordo Bereguardo-Pavia <sup>(2)</sup>	9,1			9,1		
A7 - Milano - Serravalle	86,3			86,3		
<b>Total</b>	<b>179,1</b>			<b>179,1</b>		
<b>Autostrada Torino-Savona SpA</b>						
A6 - Torino - Savona	130,9			130,9		
<b>Total</b>	<b>130,9</b>			<b>130,9</b>		
<b>Autostrada Torino-Ivrea-Valle d'Aosta SpA</b>						
A5 - Torino - Ivrea - Quincinetto	51,2			51,2		
A4 - A5 - Ivrea - Santhià	23,6			23,6		
Sistema Tangenziale di Torino	81,0			81,0		
<b>Total</b>	<b>155,8</b>			<b>155,8</b>		
<b>Autocamionale della Cisa SpA</b>						
A15 - Parma - La Spezia	101,0			101,0		
<b>Total</b>	<b>101,0</b>			<b>101,0</b>		
<b>Autovie Venete SpA</b>						
A4 - Venezia Mestre - Trieste	115,4			115,4		
A23 - Palmanova - Udine	18,5			18,5		
A28 - Portogruaro - Conegliano	49,5			49,5		
A57 - Tangenziale di Mestre	10,5			10,5		
<b>Total</b>	<b>193,9</b>			<b>193,9</b>		
<b>Autostrada Brescia-Verona-Vicenza- Padova SpA</b>						
A4 - Brescia - Verona - Vicenza - Padova	146,1			146,1		
A31 - Trento - Valdadastico - Vicenza - Riviera Berica - Rovigo	36,4	54,1		90,5		
<b>Total</b>	<b>182,5</b>	<b>54,1</b>		<b>236,6</b>		
<b>Autostrada del Brennero SpA</b>						
A22 - Brennero - Verona - Modena	314,0			314,0		
<b>Total</b>	<b>314,0</b>			<b>314,0</b>		
<b>Società Autostrada Torino-Alessandria-Piacenza SpA</b>						
A4 - Torino - Milano	127,0			127,0		
A21 - Torino - Piacenza	164,9			164,9		
<b>Total</b>	<b>291,9</b>			<b>291,9</b>		

<b>AUTOROUTES À PÉAGE / TOLL MOTORWAYS</b>						
<b>SECTION</b>						
<b>Autostrade Centro Padane SpA</b>						
A21 - Piacenza - Brescia	88,6			88,6		
<b>Total</b>	<b>88,6</b>			<b>88,6</b>		
<b>Tangenziale di Napoli SpA</b>						
Tangenziale Est/Ovest di Napoli	20,2			20,2		
<b>Total</b>	<b>20,2</b>			<b>20,2</b>		
<b>Consorzio Autostrade Siciliane</b>						
A20 - Messina - Palermo	181,8			181,8		
A18 - Messina - Catania	76,8			76,8		
A18 - Siracusa - Gela <sup>(3)</sup>	39,8			39,8		
<b>Total</b>	<b>298,4</b>			<b>298,4</b>		
<b>Società Italiana Traforo Monte Bianco SpA</b>						
T1 - Traforo del Monte Bianco	5,8			5,8		
<b>Total</b>	<b>5,8</b>			<b>5,8</b>		
<b>Società Italiana Traforo Autostradale Frejus SpA</b>						
T4 - Traforo del Frejus	6,8			6,8		
A32 - Torino - Bardonecchia	75,7			75,47		
<b>Total</b>	<b>82,5</b>			<b>82,5</b>		
<b>Società Italiana Traforo del Gran San Bernardo SpA</b>						
T2 - Traforo del Gran San Bernardo	12,8			12,8		
<b>Total</b>	<b>12,8</b>			<b>12,8</b>		
<b>Raccordo Autostradale Valle d'Aosta SpA</b>						
A5 - Aosta - Traforo del Monte Bianco	32,4			32,4		
<b>Total</b>	<b>32,4</b>			<b>32,4</b>		
<b>Società Autostrade Valdostane SpA</b>						
A5 - Quincinetto - Aosta Ovest	59,5			59,5		
Raccordo A5 - S.S. 27 del G.S. Bernardo <sup>(2)</sup>	7,9			7,9		
<b>Total</b>	<b>67,4</b>			<b>67,4</b>		
<b>Società Autostrada Ligure - Toscana SpA</b>						
A12 - Sestri Levante - Livorno <sup>(4)</sup>	154,9			154,9		
<b>Total</b>	<b>154,9</b>			<b>154,9</b>		
<b>Autostrada dei Fiori SpA</b>						
A10 - Ventimiglia - Savona	113,3			113,3		
<b>Total</b>	<b>113,3</b>			<b>113,3</b>		
<b>Autostrada Tirrenica SpA</b>						
A12 - Livorno - Civitavecchia	36,6	4,0		40,6		
<b>Total</b>	<b>36,6</b>	<b>4,0</b>		<b>40,6</b>		

AUTOROUTES À PÉAGE / TOLL MOTORWAYS					
SECTION					
<b>Strada dei Parchi SpA</b>					
A24 - Roma - L'Aquila - Teramo	166,5		166,5		
A25 - Torano - Avezzano - Pescara	114,9		114,9		
<b>Total</b>	<b>281,4</b>		<b>281,4</b>		
<b>Autostrada Asti - Cuneo Spa</b>					
A33 - Asti - Cuneo	39,5	16,3	55,8		
<b>Total</b>	<b>39,5</b>	<b>16,3</b>	<b>55,8</b>		
<b>Total Réseau / Total Network</b>	<b>5.689,1</b>	<b>74,4</b>	<b>5.763,5</b>		

(1) Raccordement avec Rome compris / Link to Roma included

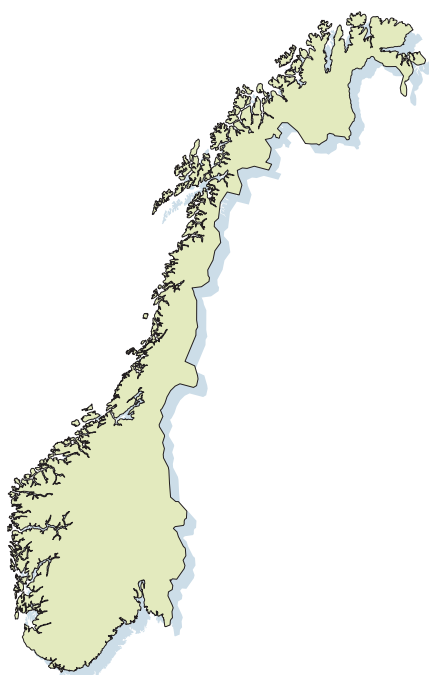
(2) Gérée hors péage / Toll free operated

(3) La section en service de l'autoroute entre Siracuse et Cassibile est gérée hors péage  
The section of the motorway in service between Siracusa and Cassibile is operated toll free

(4) Raccordements avec Lucca et La Spezia compris  
Links to Lucca and La Spezia included

Il existe en outre 904,6 km d'autoroutes hors péage en service gérés par ANAS SPA  
There are further 904,6 km toll free motorways in service, operated by ANAS SPA

## NORVÈGE / NORWAY



### NORVEGFINANS

NORSKE VEGFINANSIERINGSSLESKAPERS  
FORENING

P.O. Box 116  
5445 Bremnes  
T +47 53 42 97 08  
F +47 53 42 97 07  
E post@norvegfinans.com  
W www.norvegfinans.com

**Jacob TRONDSEN**  
Président / President

**Sociétés / Companies** 41

**km / km** 872

## SOCIÉTÉS / COMPANIES

**Atlanterhavstunnelen AS**

Postboks 255  
6501 Kristiansund  
T +47 57 33 27  
E krifast@online.no  
W www.atlanterhavstunnelen.no

**Arve MJELVA**

Directeur Général / Manager Director

**Aust-Agder Vegfinans AS**

Serviceboks 606  
4809 Arendal  
T +47 37 01 74 20  
E jan-petter.roinaas@aa-f.kommune.no  
W www.agderbomdrift.no

**Jan-Petter RØINÅS**

Président / President

**Bomvegselskapet E39  
Øysand-Thamshamn AS**

Postboks 93  
7358 Børsa  
T +47 97 50 70 25  
E stig.are.petersen@skaun.kommune.no  
W www.bomringen.no

**Stig Are PETERSEN**

Président / President

**Bømlo Vegselkap AS**

Postboks 137  
5445 Bremnes  
T +47 53 42 97 09  
E post@bomlovegselskap.no  
W www.bomlopakken.no

**Pål KÅRBØ**

Directeur Général / Manager Director

**Bro- og Tunnelselskapet AS**

Postboks 2623 Møhlenpris  
5836 Bergen  
T +47 55 55 94 94  
E firmapost@brotunnel.no  
W www.brotunnel.no

**Trond JUVIK**

Directeur Général / Manager Director

**E-18 Vestfold AS**

Øvre Eikervei 14  
3048 Drammen  
T +47 32 80 82 70  
E e18@vegfinans.no  
W www.e18vestfold.com

**Trond JULIN**

Directeur Général / Manager Director

**Eiksundsambandet AS**

Postboks 202  
6099 Fosnavåg  
T +47 70 08 65 51  
E snaero@online.no  
W www.eiksundsambandet.no

**Svein NÆRØ**

Président / President

**Fastlandsfinans AS**

Postboks 255  
6501 Kristiansund  
T +47 90 89 28 70  
E krifast@online.no  
W www.fastlandsfinans.no

**Arve MJELVA**

Directeur Général / Manager Director

**Fastlandssamband Halsnøy AS**

Postboks 49  
5445 Bremnes  
T +47 53 42 97 06  
E post@halsnoysambandet.no  
W www.halsnoysambandet.no

**Ole Torbjørn HOLMEDAL**

Directeur Général / Manager Director

**Fjellinjen AS**

Postboks 459 - Sentrum  
0105 Oslo  
T +47 81 50 01 01  
E jacob.trondsen@fjellinjen.no  
W www.fjellinjen.no

**Jacob TRONDSEN**

Directeur Général / Manager Director

**Folgefonn tunnelen AS**

Rådhuset  
5470 Rosendal  
T +47 53 48 31 56  
E geir.mogren@kvinnherad.kommune.no  
W www.brotunnel.no

**Geir MOGREN**

Directeur Général / Manager Director

SOCIÉTÉS / COMPANIES

### E6 Gardermoen - Moelv AS

Øvre Eikervei 14  
3048 Drammen  
T +47 32 80 82 70  
E e6g-m@vegfinans.no  
W www.e6bompenger.no

**Trond JULIN**  
Directeur Général / Manager Director

### E6 Oppland AS

Øvre Eikervei 14  
3048 Drammen  
T +47 32 80 82 70  
E tju@vegfinans.no

**Trond JULIN**  
Directeur Général / Manager Director

### E134 og Rv36 Telemark AS

T +47 32 80 82 70  
E tju@vegfinans.no

**Trond JULIN**  
Directeur Général / Manager Director

### Eksportvegen AS

Postboks 122  
6399 Vestnes  
T +47 95 18 46 74  
E torgeir.stene@eksportvegen.no

**Torgeir STENE**  
Directeur Général / Manager Director

### Gausdalsvegen AS

Øvre Eikervei 18  
3248 Drammen  
T +47 32 80 82 70  
E gvn@vegfinans.no  
W www.gausdalsvegen.no

**Trond JULIN**  
Directeur Général / Manager Director

### Hadelandsvegen AS

Kinkegaten 76  
Oppland Fylkeskommune  
2626 Lillehammer  
T +47 95 24 77 12  
E bomrad@online.no  
W www.vegamot.no

**Thorleif HAUG**  
Directeur Général / Manager Director

### Hallingporten Vegfinans AS

Øvre Eikervei 14  
3048 Drammen  
T +47 32 80 82 70  
E hvf@vegfinans.no  
E tju@vegfinans.no

**Trond JULIN**  
Président / President

### Helgeland Veitutvikling AS

Torolv Kveldulvsøns gt. 55  
8800 Sandnessjøen  
E bhh@hel.no

**Bjørn Helge HANSEN**  
Directeur Général / Manager Director

### Hardangerbrua AS

5781 Lofthus  
T +47 53 67 12 73  
E post@hardangerbrua.no  
W www.hardangerbrua.no

**Einar LUTRO**  
Président / President

### Hitra Frøya Fastlandssamband AS

7242 Knarrlagssund  
T +47 48 11 46 54  
E edulvan@c2i.net  
W www.hffas.no

**Edvard ULVAN**  
Directeur Général / Manager Director



## SOCIÉTÉS / COMPANIES

**Imarfinans AS**

Postboks 161  
6501 Kristiansund  
T +47 90 22 60 74  
E Randi@nnr.no  
W www.imarsundsforbindelsen.no

**Randi DYRNES**

Directeur Général / Manager Director

**Lister Bompengeselskap AS**

Serviceboks 517  
4605 Kristiansand  
T +47 38 07 46 77  
E gunnar.haddeland@vaf.no  
W www.vegamot.no

**Gunnar HADDELAND**

Directeur Général / Manager Director

**Namdal Bomvegsselskap AS**

Postboks 414  
7801 Namsos  
T +47 91 30 85 69  
E post@namdalsprosjektet.no  
W www.namdalsprosjektet.no

**Bjørn T. GRØTTHEIM**

Président / President

**NY RV 714 AS**

Postboks 255  
7242 Knarrlagsund  
T +47 48 11 46 54  
E edulvan@c2i.net

**Edvard ULVAN**

Directeur Général / Manager Director

**Nordkapp Bompengeselskap AS**

Postboks 279  
9751 Honningsvåg  
T +47 78 47 44 12  
E werner@bompengeselskapet.no  
W www.nordkappbompengeselskap.no

**Werner HANSEN**

Directeur Général / Manager Director

**Oppland Bompengeselskap AS**

Øvre Eikervei 14  
3048 Drammen  
T +47 32 80 82 70  
E opb@vegfinans.no  
W www.rv4.no

**Trond JULIN**

Directeur Général / Manager Director

**Oslofjordtunnelen AS**

Øvre Eikervei 14  
3048 Drammen  
T +47 32 80 82 70  
E oft@vegfinans.no  
W www.oslofjordtunnelen.com

**Trond JULIN**

Directeur Général / Manager Director

**Osterøy Bruselskap AS**

5282 Lonevåg  
T +47 56 19 21 32  
E bs@hssm.no

**Birger SKÅR**

Président / President

**Rv. 2 Kongsvingervegen AS**

Øvre Eikervei 14  
3048 Drammen  
T +47 32 80 82 70  
E rv2@vegfinans.no  
W www.rv2.no

**Trond JULIN**

Directeur Général / Manager Director

**Rv3 og Rv25 Hamar-Elverum AS**

Øvre Eikervei 14  
3048 Drammen  
T +47 32 80 82 70  
E rv3ogrv25@vegfinans.no  
W tsaa@vegfinans.no

**Sigmund AASLY**

Directeur Général / Manager Director

**SOCIÉTÉS / COMPANIES**

### **Ryaforbindelsen AS**

Postboks 1093  
9256 Tromsø  
T +47 77 68 89 55  
E [erlend.rian@ryaforbindelsen.no](mailto:erlend.rian@ryaforbindelsen.no)

**Erlend RIAN**  
Directeur Général / Manager Director

### **Setesdal Vegfinans AS**

Serviceboks 606  
4809 Arendal  
T +47 37 01 74 20  
E [jan-petter.roinaas@aa-f.kommune.no](mailto:jan-petter.roinaas@aa-f.kommune.no)  
W [www.agderbomdrift.no](http://www.agderbomdrift.no)

**Jan-Petter RØINÅS**  
Président / President

### **Skodjebrua AS**

Stette Data, Temasenteret  
6260 Skodje  
T +47 70 24 41 40  
E [olesto@brodapark.no](mailto:olesto@brodapark.no)  
W [www.skodjebrua.no](http://www.skodjebrua.no)

**Ole STOKKE**  
Directeur Général / Manager Director

### **Sunnhordland Bru- og Tunnelselskap AS**

Postboks 176  
5445 Bremnes  
T +47 53 42 80 10  
E [firmapost@sbt.no](mailto:firmapost@sbt.no)  
W [www.trekantsambandet.com](http://www.trekantsambandet.com)

**Pål KÅRBØ**  
Président / President

### **Sykkylvsbrua AS**

Sætre  
6222 Ikorntnes  
T +47 70 25 51 25  
E [admin@sykkylvsbrua.no](mailto:admin@sykkylvsbrua.no)  
W [www.sykkylvsbrua.no](http://www.sykkylvsbrua.no)

**Tove HAMRE**  
Directeur Général / Manager Director

### **Trøndelag Bomveiselskap AS**

Postboks 6052  
7434 Trondheim  
T +47 73 82 48 00  
E [milian.myraunet@stfk.no](mailto:milian.myraunet@stfk.no)  
W [www.vegamot.no](http://www.vegamot.no)

**Millian MYRAUNET**  
Directeur Général / Manager Director

### **Tønsberg Hovedvegfinans AS**

Øvre Eikervei 14  
3048 Drammen  
T +47 32 80 82 70  
E [thf@vegfinans.no](mailto:thf@vegfinans.no)  
W [www.tonsberghovedvegfinans.no](http://www.tonsberghovedvegfinans.no)

**Trond JULIN**  
Directeur Général / Manager Director

### **Vegamot AS**

Postboks 6052  
7434 Trondheim  
T +47 73 82 48 00  
E [firmapost@vegamot.no](mailto:firmapost@vegamot.no)  
W [www.vegamot.no](http://www.vegamot.no)

**Oddveig KIPPERVIK**  
Directeur Général / Manager Director

### **Voss og Omland Bompengeselskap AS**

Postboks 41  
5701 Voss  
T +47 56 53 04 00  
E [arild.rogde@okonor.no](mailto:arild.rogde@okonor.no)  
W [www.vossapakken.no](http://www.vossapakken.no)

**Arild ROGDE**  
Directeur Général / Manager Director



### **Østfold Bompengeselskap AS**






Postboks 593  
1503 Moss  
T +47 69 20 44 80  
E [post@ostfold-bompengeselskap.no](mailto:post@ostfold-bompengeselskap.no)  
W [www.ostfold-bompengeselskap.no](http://www.ostfold-bompengeselskap.no)

**Thorleif HAUG**  
Directeur Général / Manager Director







**AUTOROUTES À PÉAGE / TOLL MOTORWAYS**
**SECTION**

<b>Atlanterhavstunnelen AS</b> (opening in 2009) Atlantic Sea Tunnel	10,2				
<b>Aust-Agder Vegfinans AS</b> E18 Aust-Agder County	47,0				
<b>Total</b>	<b>47,0</b>				
<b>Bomvegselskapet E39 Øysand-Thamshavn</b> E39 Øysand-Thamshavn	22,0				
<b>Total</b>	<b>22,0</b>				
<b>Bømlo Vegselskap AS</b>	0				
<b>Total</b>	<b>0</b>				
<b>E6 Gardermoen - Moelv AS</b>	66,0				
<b>Total</b>	<b>66,0</b>				
<b>E6 Oppland AS</b>	13,5				
<b>Total</b>	<b>13,5</b>				
<b>E134 og Rv36 Telemark AS</b>	0				
<b>Total</b>	<b>0</b>				
<b>Eksportvegen AS</b>	0				
<b>Total</b>	<b>0</b>				
<b>E18-Vestfold AS</b> E-18 Vestfold County	102,0				
<b>Total</b>	<b>102,0</b>				
<b>Fastlandsfinans AS</b> Krifast Connection	8,8				
<b>Total</b>	<b>8,8</b>				
<b>Fastlandssamband Halsnøy AS</b> Halsnøy Tunnel	6,3				
<b>Total</b>	<b>6,3</b>				
<b>Fjellinjen AS</b> Toll Ring Oslo	*14,0				
<b>Total</b>	<b>14,0</b>				
<b>Folgefontunnelen AS</b> Rv 35 Folgefonn Tunnel	12,7				
<b>Total</b>	<b>12,7</b>				
<b>Gausdalsvegen AS</b>	18,0				
<b>Total</b>	<b>18,0</b>				
<b>Hadelandsvegen AS</b> Rv 35 Hadelandsvegen	26,0				
<b>Total</b>	<b>26,0</b>				

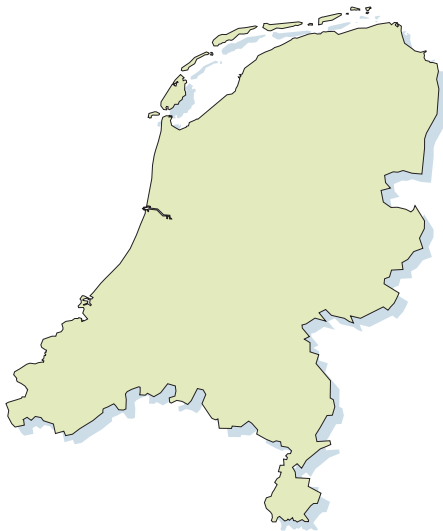
AUTOROUTES À PÉAGE / TOLL MOTORWAYS						
SECTION						
<b>Hallingporten Vegfinans AS</b>		17,0				
<b>Total</b>		<b>17,0</b>				
<b>Helgeland Veiutvikling AS</b>		0				
<b>Total</b>		<b>0</b>				
<b>Hitra Frøya Fastlandssamband AS</b>						
Hitra Frøya Connection		12,6				
<b>Total</b>		<b>12,6</b>				
<b>Imarfinans AS</b>		5,0				
<b>Total</b>		<b>5,0</b>				
<b>Lister Bompengeselskap AS</b>						
Lister Package		54,0				
<b>Total</b>		<b>54,0</b>				
<b>Namdal Bomvegselskap AS</b>						
Namdal Project		*30,0				
<b>Total</b>		<b>30,0</b>				
<b>Nordkapp Bompengeselskap AS</b>						
Fatima Connection		28,0				
<b>Total</b>		<b>28,0</b>				
<b>Eiksundsambandet AS (project)</b>						
Eiksund Connection		14,9				
<b>Total</b>		<b>14,9</b>				
<b>Oppland Bompengeselskap AS</b>						
Rv 4 Oppland		13,0				
<b>Total</b>		<b>13,0</b>				
<b>Oslofjordtunnelen AS</b>						
Oslofjord Tunnel		27,0				
<b>Total</b>		<b>27,0</b>				
<b>Osterøy Bruselskap AS</b>						
Osterøy Bridge		10,3				
<b>Total</b>		<b>10,3</b>				
<b>Rv3 og Rv25 Hamar-Elverum AS</b>		35,0				
<b>Total</b>		<b>35,0</b>				
<b>Setesdal Vegfinans</b>						
Rv9 Setedal		58,0				
<b>Total</b>		<b>58,0</b>				
<b>Sunnhordland Bru- og Tunnelselskap AS</b>						
Triangle Connection		21,3				
<b>Total</b>		<b>21,3</b>				

<b>AUTOROUTES À PÉAGE / TOLL MOTORWAYS</b>						
<b>SECTION</b>						
<b>Sykkylvsbrua AS</b>						
Sykkylv Bridge	0,9					
<b>Total</b>	<b>0,9</b>					
<i>* Périphérique urbain à péage / City toll ring</i>						
<b>Trøndelag Bomveiselskap AS</b>						
E6 East	35,0					
<b>Total</b>	<b>35,0</b>					
<b>Tønsberg Hovedvegfinans AS</b>						
Toll Ring Tønsberg	*17,0					
<b>Total</b>	<b>17,0</b>					
<b>Østfold Bompengeselskap AS</b>						
E6/E18 Østfold County	87,3					
<b>Total</b>	<b>87,3</b>					
<b>Rv2 Kongsvingervegen AS</b>						
Rv2 Kongsvinger	60,0					
<b>Total</b>	<b>60,0</b>					
<b>Skodjebrua AS</b>						
Skodje bridge	36,0					
<b>Total</b>	<b>36,0</b>					
<b>Voss og Omland Bompengeselskap AS</b>						
	0					
<b>Total</b>	<b>0</b>					

*\* Périphérique urbain à péage / City toll ring*

<b>MEMBRES AVEC PROJETS NON ENTAMÉS - SOCIÉTÉS ADMINISTRATIVES</b>						
<b>MEMBERS WITH NON STARTED PROJECTS-ADMINISTRATION COMPANIES</b>						
<b>SECTION</b>						
<b>Bro og Tunnelselskap AS</b>						
(Administration Company)						
<b>Hardangerbrua AS (project)</b>						
Hardanger Bridge	1,3					
<b>Ryaforbindelsen AS (project)</b>						
Rya Connection	0					
<b>Vegamot AS</b>						
(Administration Company)						
<b>Ny RV 714 AS</b>						
(project)	0					

# PAYS-BAS / THE NETHERLANDS



## N.V. WESTERSCHELDETUNNEL

P.O. Box 303  
NL-4460 AS Goes  
T +31 113 27 84 87  
F +31 113 27 84 81  
E h.schoenmakers@westerscheldetunnel.nl  
W www.westerscheldetunnel.nl

**Harald SCHOENMAKERS**  
Directeur Général / General Director

<b>Sociétés / Companies</b>	<b>1</b>
<b>km / km</b>	<b>20,0</b>

### AUTOROUTES À PÉAGE / TOLL MOTORWAYS

#### SECTION

SECTION	2010	2011
N.V.Westerscheldetunnel	20,0	20,0
<b>Total</b>	<b>20,0</b>	<b>20,0</b>



# POLOGNE / POLAND



## AWSA

**AUTOSTRADA WIELKOPOLSKA S.A.**  
(Concessionnaire on A2)

ul. Dziadoszanska 10  
PL - 61 - 248 POZNAŃ  
T +48 61 655 30 50  
F +48 61 655 30 60  
W www.autostrada-a2.pl

**Andrzej PATALAS**  
Président / President  
**Robert NOWAK**  
Vice-Président / Vice President  
**Andrzej LEWANDOWICZ**  
Vice-Président / Vice President  
**Jerzy SMAGOWSKI**  
Vice-Président / Vice President

<b>Sociétés / Companies</b>	<b>3</b>
<b>km / km</b>	<b>300</b>

**MEMBRES DU RÉSEAU / MEMBERS' NETWORK**

**GTC**

**Gdansk Transport Company S.A.**

(Concessionaire on A1)

ul. Powstańców Warszawy 19

81-718 Sopot

**T** +48 58 521 50 00

**F** +48 58 521 77 77

**W** www.a1.com.pl

**Torbjörn NOHRSTEDT**

*Président / President*

**SAM**

**Stalexport Autostrada Małopolska S.A.**

(Concessionaire on A4)

ul. Piaskowa 20

41-404 Mysłowice

**T** +48 32 76 27 555

**F** +48 32 76 27 556

**W** www.autostrada-a4.pl

**Wojciech GEBICKI (since/depuis 10.02.2011 Emil WASACZ)**

*Président / President*

**Mariusz SERWA**

*Vice-Président / Vice President*

**Pawel Kocot**

*Membre du Conseil d'Administration /*

*Member of the Board of Members*

**AUTOROUTES À PÉAGE / TOLL MOTORWAYS**

**SECTION**

**Gdansk Transport Company**

A1



90,0

62,0

152,0

-

-

**Total**

**90,0**

**62,0**

**152,0**

-

-

**Autostrada Wielkopolska**

A2

149,0

105,9

254,9

-

-

**Total**

**149,0**

**105,9**

**254,9**

-

-

**Stalexport Autostrada Małopolska**

A4

61,0

-

61,0

-

-

**Total**

**61,0**

-

**61,0**

-

-

**Total Réseau à péage / Total Network (tolled)**

**300,0**

**167,9**

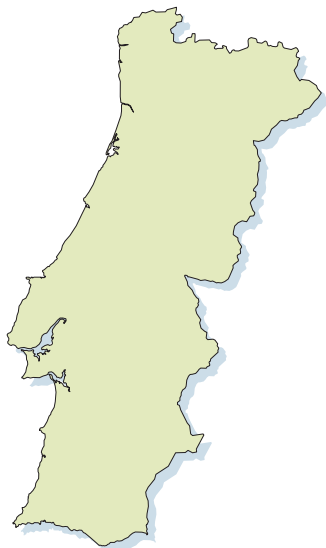
**467,9**

-

-



# PORTUGAL / PORTUGAL



## APCAP

ASSOCIAÇÃO PORTUGUESA DAS SOCIEDADES  
CONCESSIONÁRIAS DE AUTO-ESTRADAS  
OU PONTES COM PORTAGENS

Praça Nuno Rodrigues dos Santos, 7 - Sala 106  
1600-171 Lisboa  
T +351 21 724 89 40  
F +351 21 724 89 37  
E [apcap@apcap.pt](mailto:apcap@apcap.pt)  
W [www.apcap.pt](http://www.apcap.pt)

### João BENTO

*Président / President*

### Jorge ÂNGELO

*Secrétaire Général / Secretary General*

### João PORTELA

*Conseiller Affaires Internationales*

*International Affairs Advisor*

## SOCIÉTÉS / COMPANIES

## Sociétés / Companies

7

km / km

1.701,3

### ASCENDI - NORTE

#### Auto-Estradas do Norte, S.A.

Rua Antero de Quental, 381, 3º Andar  
Apartado 5026 - 4455-586 Perafita - Matosinhos  
T +351 22 999 74 90  
F +351 22 994 05 35  
E [geral.ascendi@ascendi.pt](mailto:geral.ascendi@ascendi.pt)  
W [www.ascendi.pt](http://www.ascendi.pt)

#### Gonçalo MOURA MARTINS

*Président / President*

### AUTO-ESTRADAS DO ATLÂNTICO

#### Concessões Rodoviárias de Portugal, S.A.

Catefica - Apartado 327  
2560 Torres Vedras  
T +351 261 318 500  
F +351 261 318 501  
E [aea@aeatlantico.pt](mailto:aea@aeatlantico.pt)  
W [www.aeatlantico.pt](http://www.aeatlantico.pt)

#### Manuel SOUSA PEREIRA

*Président / President*

### AEDL

#### Auto-Estradas do Douro Litoral, S.A.

Rua da Boavista, n°22 - 1°C  
4450-117 Castelo de Paiva  
T +351 214 448 500  
F +351 214 448 767  
E [contacto@brisa.pt](mailto:contacto@brisa.pt)  
W [www.brisa.pt](http://www.brisa.pt)

#### António SOUSA

*Président / President*

### BRISA

#### Concessão Rodoviária, S.A.

Edifício Brisa - Quinta da Torre da Aguilha  
2785-599 S. Domingos De Rana  
T +351 21 444 85 00  
F +351 21 444 88 40  
E [contacto@brisa.pt](mailto:contacto@brisa.pt)  
W [www.brisa.pt](http://www.brisa.pt)

#### Vasco de MELLO

*Président / President*

### BRISAL

#### Auto-Estradas do Litoral, S.A.

Edifício Brisa - Quinta da Torre da Aguilha  
2785-599 S. Domingos De Rana  
T +351 21 444 85 00 - F +351 21 444 88 40  
E [contacto@brisa.pt](mailto:contacto@brisa.pt)  
W [www.brisa.pt](http://www.brisa.pt)

#### João BENTO

*Président / President*

### ASCENDI-GRANDE LISBOA

#### Auto-Estradas da Grande Lisboa, S.A.

Av. Cáceres Monteiro, 10 - 2º Esq  
1495-046 Algés  
T +351 21 371 11 00  
F +351 21 386 77 97  
E [geral.ascendi@ascendi.pt](mailto:geral.ascendi@ascendi.pt)  
W [www.ascendi.pt](http://www.ascendi.pt)

#### Gonçalo MOURA MARTINS

*Président / President*

**SOCIÉTÉS / COMPANIES**
**LUSOPONTE**
**Concessionária para a Travessia do Tejo, S.A.**

Edifício da Portagem  
 Praça da Portagem  
 Penas  
 2870 - 392 Montijo  
**T** +351 21 232 82 00  
**F** +351 21 232 82 40  
**W** www.lusoponte.pt

**Joaquim FERREIRA DO AMARAL**

Président / President


**AUTOROUTES À PÉAGE / TOLL MOTORWAYS**
**SECTION**

<b>AUTO-ESTRADAS DO ATLÂNTICO</b>					
A8 - Lisboa - Parceiros (EN1)	103,8		103,8		
A15 - Arnóia (IC1) - Santarém (A1)	40,2		40,2		
<b>Total</b>	<b>144,0</b>		<b>144,0</b>		
<b>ASCENDI-GRANDE LISBOA</b>					
A16 - Lisboa - Lourel - Alcabideche	9,5		9,5		
<b>Total</b>	<b>9,5</b>		<b>9,5</b>		
<b>ASCENDI-NORTE</b>					
A7 - Póvoa de Varzim - IP3	103,0		103,0		
A11 - Esposende - IP4	69,2		69,2		
A42 - Felgueiras-EN101	3,2		3,2		
<b>Total</b>	<b>175,4</b>		<b>175,4</b>		
<b>BRISA</b>					
A1 - Lisboa - Porto	274,5		274,5		
A2 - Fogueteiro - Via Longitudinal do Algarve	225,2		225,2		
A3 - Porto - Valença	101,3		101,3		
A4 - Porto - Amarante	46,3		46,3		
A5 - AE Costa do Estoril	16,9		16,9		
A6 - Marateca - Elvas	138,8		138,8		
A9 - CREL - Estádio Nacional - Alverca	34,4		34,4		
A10 - Bucelas - Carregado - IC3	39,8		39,8		
A12 - Montijo - Setúbal	24,8		24,8		
A13 - Almeirim - Marateca	78,7		78,7		
A14 - Figueira da Foz - Coimbra (Norte)	26,8		26,8		
<b>Total</b>	<b>1.007,5</b>		<b>1.007,5</b>		
<b>BRISAL</b>					
A17 - Marinha Grande - Mira	92,7		92,7		
<b>Total</b>	<b>92,7</b>		<b>92,7</b>		
<b>LUSOPONTE</b>					
A2 - Vasco da Gama Bridge	18,0		18,0		
A12 - 25 de Abril Bridge	6,0		6,0		
<b>Total</b>	<b>24,0</b>		<b>24,0</b>		
<b>Total Réseau / Total Network</b>	<b>1.453,1</b>		<b>1.453,1</b>		



**AUTOROUTES HORS PÉAGE / NON-TOLL MOTORWAYS**

SECTION

**AUTO-ESTRADAS DO ATLÂNTICO**

A8 - Lisboa - Parceiros (EN1)	26,0	26,0		
<b>Total</b>	<b>26,0</b>	<b>26,0</b>		

**AEDL - Auto - Estradas do Douro Litoral**

EN 14 - Ameal (IC 23) - Leça do Balio (IP 4)	4,0	4,0		
A1 - Coimbrões (IC 23) - Ponte da Arrábida (norte)	4,3	4,3		
A1 - Nó de Santo Ovídio (IC 2) - Coimbrões (IC 1)	2,6	2,6		
A 20 - Carvalhos (IC 2) - nó da VCI (IC 23)	8,1	8,1		
A 20 - Nó de Francos (IC 1) - nó da VCI (IP 1)	8,7	8,7		
A 28 - Ponte da Arrábida (norte) - Sendim (IP 4)	6,1	6,1		
A 41 - Espinho (IC 1) - Picoto (IC 2)	5,6	5,6		
A 43 - Ponte do Freixo Norte (IP 1) - Gondomar - Gens	12,9	12,9		
A 44 - Coimbrões (IC 2) - Ponte do Freixo Sul (IP 1)	5,1	5,1		
<b>Total</b>	<b>57,5</b>	<b>57,5</b>		

**ASCENDI-GRANDE LISBOA**

A1 - Ralis - Sacavém	1,1	1,1		
A16 - Lisboa - Lourel - Alcabideche	13,5	13,5		
A30 - Sacavém (IP1) - Santa Iria da Azóia (IP1)	9,8	9,8		
A36 - Algés - Sacavém (IP1)	19,0	19,0		
A37 - Buraca (IC17) - Ranholas (IC30)	16,1	16,1		
A40 - Olivai de Basto (IC17) - Montemor (IC18)	3,5	3,5		
IP7 - Eixo Rodoviário Norte-Sul	11,0	11,0		
<b>Total</b>	<b>74,0</b>	<b>74,0</b>		

**ASCENDI-NORTE**

A7 - Póvoa de Varzim- IP3	0,9	0,9		
A42 - Felgueiras - EN101	2,7	2,7		
<b>Total</b>	<b>3,6</b>	<b>3,6</b>		

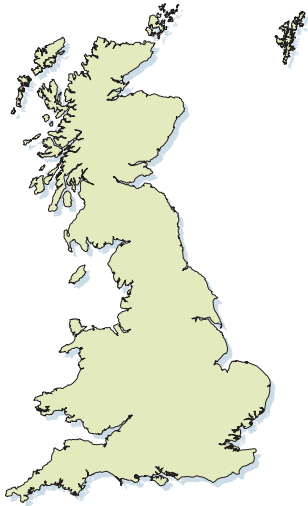
**BRISA**

A1 - Lisboa - Porto	20,7	20,7		
A2 - Fogueteiro - Via Longitudinal do Algarve	9,6	9,6		
A3 - Porto - Valença	11,5	11,5		
A4 - Porto - Amarante	5,0	5,0		
A5 - AE Costa do Estoril	8,1	8,1		
A6 - Marateca - Elvas	19,1	19,1		
A14 - Figueira da Foz - Coimbra (Norte)	13,1	13,1		
<b>Total</b>	<b>87,1</b>	<b>87,1</b>		

**Total Réseau / Total Network**

	<b>248,2</b>	<b>248,2</b>		
--	--------------	--------------	--	--

# ROYAUME-UNI / UNITED KINGDOM



## MACQUARIE MOTORWAY GROUP

Express Way, Weeford  
Lichfield, Staffordshire  
WS14 0PQ  
T +44(0) 1543 26 7000  
F +44(0) 1543 26 7001  
E office.ceo@m6toll.co.uk  
W www.m6toll.co.uk

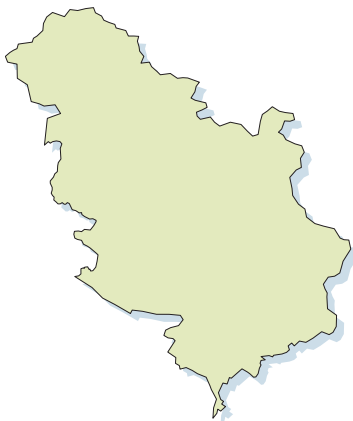
**Thomas J. FANNING**  
Directeur Général / Chief Executive

<b>Sociétés / Companies</b>	<b>1</b>
<b>km / km</b>	<b>42,0</b>

### AUTOROUTES À PÉAGE / TOLL MOTORWAYS

SECTION					
M6 Toll	42,0		42,0		
<b>Total</b>	<b>42,0</b>		<b>42,0</b>		

# SERBIE / SERBIA



## PUBLIC ENTERPRISE ROADS OF SERBIA













Bulevar kralja Aleksandra 282  
11000 Belgrade  
T +381 11 304 07 01/304 07 02  
F +381 11 304 06 14  
E office@putevi-srbije.rs  
W www.putevi-srbije.rs

**Zoran DROBNJAK, B. Sc. Civ. Eng.**  
Directeur Général / General Director  
**Vladan BATANOVIC, Ph.D.**  
Consultant Technique / Technical Consultant

<b>Sociétés / Companies</b>	<b>1</b>
<b>km / km</b>	<b>603</b>

### AUTOROUTES À PÉAGE / TOLL MOTORWAYS

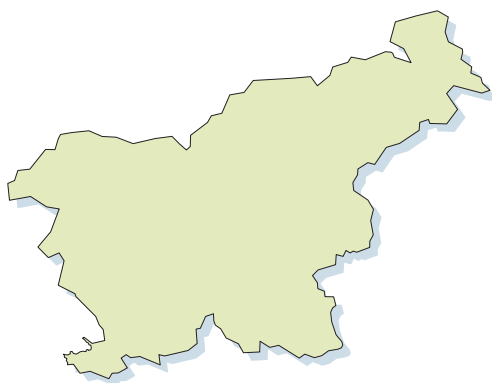
SECTION					
PE Roads of Serbia	603,0	60,0		0	60,0
<b>Total</b>	<b>603,0</b>	<b>60,0</b>		<b>0</b>	<b>60,0</b>

				
<b>TRAFIC (TRAFIC MOYEN JOURNALIER) / TRAFFIC (AVERAGE DAILY TRAFFIC)*</b>	-	-	-	-
* Information non disponible / No data available				
				
<b>SERVICES / SERVICES</b>	177	109	20	60
				
<b>SYSTÈMES DE PAIEMENT / PAYMENT MEANS</b>	38	180	4	1.450
				
<b>REVENUS DU PÉAGE / TOLL REVENUES</b>				137,9

## SLOVÉNIE / SLOVENIA

**DARS**

Povezujemo Slovenijo



### DARS, d.d.

DRUŽBA ZA AVTOCESTE V REPUBLIKI  
SLOVENIJI, D.D. (MOTORWAY COMPANY  
IN THE REPUBLIC OF SLOVENIA)

**MAIN OFFICE** Ulica XIV. divizije št 4,  
3000 Celje  
T +386 (3) 426 40 71  
F +386 (3) 426 40 71

**BRANCH OFFICE** Dunajska 7,  
1000 Ljubljana  
T +386 (1) 300 99 00  
F +386 (1) 300 99 01  
E info@dars.si  
W www.dars.si

### MANAGEMENT BOARD:

**Mateja DUHOVNIK**  
Présidente / President  
**Gordana BOŠKOVIĆ**  
Membre / Member  
**Alojz RATAJC M.Sc.**  
Membre (Représentant du Personnel)  
Member (Workers' Representative)

<b>Sociétés / Companies</b>	<b>1</b>
<b>km / km</b>	<b>606,6</b>

**VIGNETTE (APPLICABLE AUX VÉHICULES JUSQU'À 3,5 TONNES) /  
VIGNETTE TOLLING SYSTEM (FOR VEHICLES UP TO 3.500 KG)**

LONGUEUR TOTALE DU RÉSEAU AUTOROUTIER ET DES VOIES RAPIDES SLOVÈNE (À PÉAGE) EXPLOITÉ ET ENTRETENU PAR DARS, AU 01-01-2011 / TOTAL LENGTH OF SLOVENIAN MOTORWAY AND EXPRESSWAY NETWORK (TOLL MOTORWAYS), MANAGED AND MAINTAINED BY DARS, AS OF 01-01-2011:



SECTION						
A1	Šentilj (border A) - Maribor - Celje - Ljubljana - Postojna - Koper	245,3		245,3		
A2	Karavanken tunnel (border A) - Kranj - Ljubljana - Obrežje (border HR)	175,5		175,5	14,8	
A3	Divača (Gabrk) - Sežana - Fernetiči/Fernetti (border I)	12,2		12,2		
A4	Slivnica - Gruškovje (border HR)	20,8		20,8		
A5	Maribor (Dragučova) - Lenart - Murska Sobota - Lendava - Pince (border H)	79,6		79,6		
H2	Maribor expressway	7,2		7,2		
H3	Ljubljana northern bypass road (Zadobrova - Koseze)	10,2		10,2		
H4	Nanos (Razdrto) - Vrtojba (border I)	42,1		42,1		
H5	Koper - Škofije (border I)	7,8		7,8		
H6	Koper - Izola	1,1	5,1	6,3		
H7	Dolga Vas (fork) - Dolga Vas (border H)	4,1		4,1		
<b>Total</b>		<b>605,9</b>	<b>5,1</b>	<b>611,1</b>	<b>14,8</b>	<b>0</b>

**SYSTÈME DE PÉAGE OUVERT ET FERMÉ (POUR VÉHICULES DE PLUS DE 3,5 TONNES) /  
OPEN AND CLOSED TOLLING SYSTEM (FOR VEHICLES OVER 3.500 KG)**

LONGUEUR TOTALE DU RÉSEAU AUTOROUTIER ET DES VOIES RAPIDES SLOVÈNE (À PÉAGE ET HORS PÉAGE) EXPLOITÉ ET ENTRETENU PAR DARS, AU 01-01-2011 / TOTAL LENGTH OF SLOVENIAN MOTORWAY AND EXPRESSWAY NETWORK (NON-TOLL AND TOLL MOTORWAYS), MANAGED AND MAINTAINED BY DARS, AS OF 01-01-2011:



SECTION						
A1	Šentilj (border A) - Maribor - Celje - Ljubljana - Postojna - Koper	245,3		245,3		
A2	Karavanken tunnel (border A) - Kranj - Ljubljana - Obrežje (border HR)	175,5		175,5	14,8	
A3	Divača (Gabrk) - Sežana - Fernetiči/Fernetti (border I)	12,2		12,2		
A4	Slivnica - Gruškovje (border HR)	20,8		20,8		
A5	Maribor (Dragučova) - Lenart - Murska Sobota - Lendava - Pince (border H)	79,6		79,6		
H2	Maribor expressway	7,2		7,2		
H3	Ljubljana northern bypass road (Zadobrova - Koseze)	10,2		10,2		
H4	Nanos (Razdrto) - Vrtojba (border I)	42,1		42,1		
H5	Koper - Škofije (border I)	7,8		7,8		
H6	Koper - Izola	1,9	5,1	7,0		
H7	Dolga Vas (fork) - Dolga Vas (border H)	4,1		4,1		
<b>Total</b>		<b>606,6</b>	<b>5,1</b>	<b>611,8</b>	<b>14,8</b>	<b>0</b>

**SYSTÈME DE PÉAGE OUVERT ET FERMÉ (POUR VÉHICULES DE PLUS DE 3,5 TONNES) /  
OPEN AND CLOSED TOLLING SYSTEM (FOR VEHICLES OVER 3.500 KG)**

LONGUEUR TOTALE DU RÉSEAU AUTOROUTIER ET DES VOIES RAPIDES SLOVÈNE À PÉAGE EXPLOITÉ ET ENTRETENU PAR DARS, AU 01-01-2011 / TOTAL TOLL MOTORWAY AND EXPRESSWAY NETWORK, MANAGED AND MAINTAINED BY DARS, AS OF 01-01-2011:



SECTION						
A1	Šentilj (border A) - Maribor - Celje - Ljubljana - Postojna - Koper	238,3		238,3		
A2	Karavanken tunnel (border A) - Kranj - Ljubljana - Obrežje (border HR)	148,2		148,2	14,8	
A3	Divača (Gabrk) - Sežana - Fernetiči/Fernetti (border I)	12,2		12,2		
A4	Slivnica - Gruškovje (border HR)	20,6		20,6		
A5	Maribor (Dragučova) - Lenart - Murska Sobota - Lendava - Pince (border H)	79,6		79,6		
H2	Maribor expressway					
H3	Ljubljana northern bypass road (Zadobrova - Koseze)	4,5		4,5		
H4	Nanos (Razdrto) - Vrtojba (border I)	42,1		42,1		
H5	Koper - Škofije (border I)					
H7	Dolga Vas (fork) - Dolga Vas (border H)					
<b>Total</b>		<b>545,6</b>	<b>0</b>	<b>545,6</b>	<b>14,8</b>	<b>0</b>

**M**EMBRES  
**A**SSOCIÉS  
ASSOCIATE  
**M**EMBERS



# ALLEMAGNE / GERMANY



**TOLL COLLECT GmbH**

Linkstraße 4  
D-10785 Berlin

T +49 30 740 77 16 00  
F +49 30 740 77 11 13  
E info@toll-collect.de  
W www.toll-collect.de

**Hanns-Karsten Kirchmann**  
*Directeur Général / Chief Executive Officer*  
**Alain Estiot**  
*Directeur Général Qualité*  
*Managing Director Quality*



<b>Sociétés / Companies</b>	<b>1</b>
<b>km / km</b>	<b>12.788</b>

## AUTOROUTES "À PÉAGE" / "TOLL" MOTORWAYS

### SECTION

Motorways / Autoroutes	12.746				
Federal Roads (3 with charged toll) / Routes Fédérales (3 assujetties à la taxe kilométrique)	42				
<b>Total</b>	<b>12.788</b>				



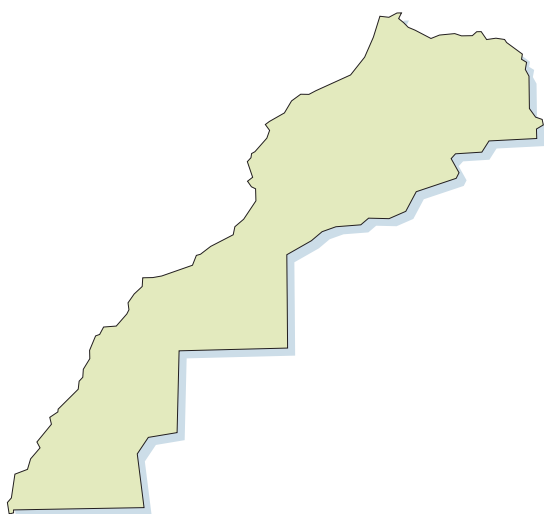
# MAROC / MOROCCO



**ADM**  
SOCIÉTÉ NATIONALE  
DES AUTOROUTES DU MAROC

BP 6526 Hay Ryad Rabat - Maroc  
T +212 5 37 57 97 90  
F +212 5 37 71 10 59  
E adm@adm.co.ma  
W www.adm.co.ma

**Karim GHELLAB**  
*Président / President*  
**Otmane FASSI FEHRI**  
*Directeur Général / Director General*



<b>Sociétés / Companies</b>	<b>1</b>
<b>km / km</b>	<b>1.096</b>

## AUTOROUTES À PÉAGE / TOLL MOTORWAYS

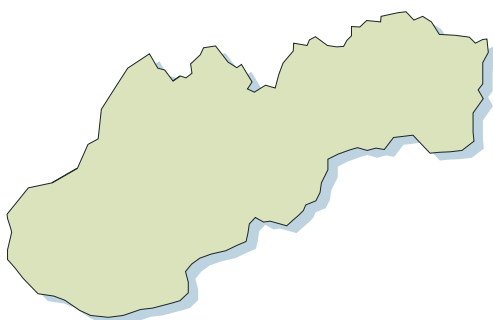
SECTION				2010	2011
Casablanca - Rabat	62		62		
Rabat - Tanger	223		223		
Rabat - Fès	167		167		
Casablanca - Marrakech	219		217		
Casablanca - El Jadida (y compris contournement de Casablanca)	112		112,5		
Tétouan - Fnideq	28		28		
Tanger - Tanger MED	54		54		
Marrakech - Agadir	230,5		230,5	180,5	
Fès - Oujda		320	320		320
Contournement de Rabat			41		
Berrechid - Beni Mellal		172	172		
Tit Mellil - Berrechid			31		
El Jadida - Safi			140		
<b>Total</b>	<b>1.096,0</b>	<b>492,0</b>	<b>1.800</b>	<b>180,5</b>	<b>320</b>

# RÉPUBLIQUE SLOVAQUE / SLOVAK REPUBLIC



**NÁRODNÁ  
DIAĽNIČNÁ  
SPOLOČNOSŤ**






**NDS  
NÁRODNÁ DIAĽNIČNÁ  
SPOLOČNOSŤ, A.S.  
(NATIONAL MOTORWAY  
COMPANY)**



Mlynské Nivy 45  
SK-82109 Bratislava  
T +421 2 583 11 111  
F +421 2 583 11 706  
E office@ndsas.sk  
W www.ndsas.sk

**Ing. Alan SITÁR**  
Président du Conseil d'Administration et  
Directeur Général / *Chairman of the Board of  
Directors and Director General*

<b>Sociétés / Companies</b>	<b>1</b>
<b>km / km</b>	<b>415,1</b>

<b>AUTOROUTES À PÉAGE / Toll Motorways</b>						
SECTION						
D1	318,1			318,1	25,2	
D2	80,5			80,5		
D3	13,7			13,7		
D4	2,8	3,2		6,0		3,2
<b>Total</b>	<b>415,1</b>	<b>3,2</b>		<b>418,3</b>	<b>25,2</b>	<b>3,2</b>

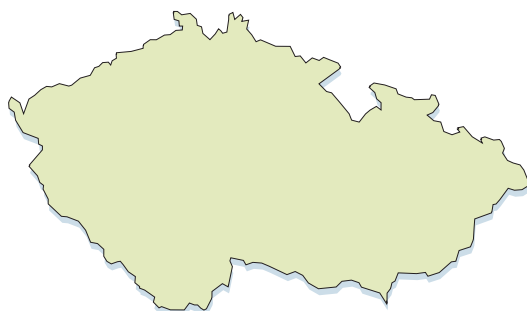
# RÉPUBLIQUE TCHÈQUE / CZECH REPUBLIC

**kapsch >>>**

**KAPSCH TS**

KAPSCH TELEMATIC SERVICES SPOL S.R.O.

Ke Štvanici 656/3  
CZ - 18600 Praha 8  
T +420 225 026 111  
F +420 225 026 222  
E kts.cz@kapsch.net



**Georg KAPSCH**

Membre du Conseil d'Administration  
*Member of the Board*

**Erwin TOPLAK**

Membre du Conseil d'Administration  
*Member of the Board*

**Karel FEIX**

Directeur Général / *Managing Director*

**Sociétés / Companies** 1

**km / km** 1.318,6

**AUTOROUTES ET VOIES RAPIDES À PÉAGE (01-01-2011)**  
**TOLL MOTORWAYS AND EXPRESSWAYS (01-01-2011)**



SECTION	2010	2011	2010	2011	2010	2011
Kapsch Telematic Services	1.146,4	151,1	1.297,5	82,1	50,9	
<b>Total</b>	<b>1.146,4</b>	<b>151,1</b>	<b>1.297,5</b>	<b>82,1</b>	<b>50,9</b>	

**SEGMENTS DE ROUTES D'ÉTAT À PÉAGE**  
**(ROUTES DE 1<sup>ÈRE</sup> CLASSE), 01-01-2011**

**TOLLED SEGMENTS OF STATE ROADS**  
**(1<sup>ST</sup> CLASS ROADS), 01-01-2011**



SECTION	2010	2011	2010	2011	2010	2011
Kapsch Telematic Services	172,2	111,8	284	0	32	
<b>Total</b>	<b>172,2</b>	<b>111,8</b>	<b>284</b>	<b>0</b>	<b>32</b>	

**LÉGENDE / LEGEND**



**AUTOROUTES / MOTORWAYS**



**VÉHICULES LÉGERS / LIGHT VEHICLES**



**POIDS LOURDS / HEAVY VEHICLES**



# DÉFINITIONS

## *DEFINITIONS*





### **Les Autoroutes / Motorways**

---

Sont des routes fédérales, sans croisements avec d'autres voies de circulation sur le même niveau, qui conviennent à la circulation rapide et disposent de bretelles particulières d'accès et de sortie.

*Are federal highways which are not crossed at the same level by other carriageways, which are suitable for rapidly moving traffic and have special access and exit.*



### **Véhicules Légers / Light Vehicles**

---

Véhicules dont le poids brut maximum n'excède pas 3,5 t.

*Vehicles with a maximum gross weight of up to 3.5 tons.*



### **Poids Lourds / Heavy Vehicles**

---

Véhicules dont le poids brut maximum est supérieur à 3,5 t.

*Vehicles with a maximum gross weight of more than 3.5 tons.*



## Les Autoroutes / Motorways

Une autoroute est une route spécialement construite et réservée à l'utilisation exclusive des véhicules automobiles. Elle doit comporter deux voies physiquement séparées (une voie réservée au milieu, une barrière de sécurité, etc.) pour garantir la fluidité du trafic dans chaque sens de circulation sur deux chaussées larges d'au moins 3,5 m. Selon la configuration du terrain, est également prévue une bande additionnelle d'arrêt d'urgence qui doit avoir une largeur d'au moins 2,5 m.

L'autoroute ne doit croiser sur le même niveau ni route, ni ligne de chemin de fer ou de tramway. L'autoroute dispose de bretelles particulières d'accès et de sortie. L'autoroute doit également garantir la sécurité de trafic, ainsi les véhicules ne doivent pas rouler en-dessous de 80 km/h, et elle est signalée comme autoroute par des signaux routiers spécifiques.

Des règlements en vigueur dans la République de Croatie permettent de construire des autoroutes de sorte que, lors de la première phase de construction, une autoroute ayant une seule chaussée d'une largeur d'au moins 10,7 m. peut être construite.

La collecte du péage se fait selon la classification suivante des véhicules:

### IA Motocyclettes à deux, trois ou quatre roues.






- I Véhicules à deux essieux dont la hauteur mesurée à droite de l'essieu avant ne dépasse pas 1,3 m, à l'exception des véhicules définis à la catégorie II b.
- II a) Véhicules à trois essieux et plus dont la hauteur mesurée à droite de l'essieu avant ne dépasse pas 1,3 m.  
b) Véhicules à deux essieux dont la hauteur ne dépasse pas 1,9 m et le poids total avant charge ne dépasse pas 3,5 t.
- III Véhicules à deux ou trois essieux dont la hauteur mesurée à droite de l'essieu avant est supérieure à 1,3 m et le poids total avant charge dépasse 3,5 t, y compris les véhicules définis à la catégorie II b et qui sont équipés d'une remorque.
- IV Véhicules à quatre essieux et plus dont la hauteur mesurée à droite de l'essieu avant dépasse 1,3 m et le poids total avant charge est supérieur à 3,5 t.

*A motorway is a public road specially constructed and reserved for the exclusive use of motor vehicles. It shall have two physically separated lanes (median reservation, safety fence etc.) for traffic flow in both directions with a minimum of two carriageways at least 3.5 m wide and also, depending on terrain configuration, an additional emergency lane which shall be a minimum of 2.5 m wide.*

*Motorway shall not cross any road, railway line or tramway at the same level and access to the motorway is possible just on access and exit roads reserved for acceleration or slowing-down or on access barriers. Motorway ensures a safe traffic flow of the vehicles at a minimum speed of 80 km/h and is marked as motorway by means of corresponding road sign.*

*Regulations of the Republic of Croatia allow to build motorways in such a way that in the first phase of construction a motorway with only one carriageway, which shall be a minimum of 10.7 m wide, can be built.*

*Toll collection is made according to category of vehicles as follows:*

IA	I	II	III	IV
Motorcycles trikes ans quads	Véhicules with two axles, with a height up to 1.3m measured at the first axle, excluding vehicles defined in IIB category	A) Véhicules with three or more axles, with a height up to 1.3 m measured at the first axle B) Véhicules with two axles, with a height more than 1.9 m; whose maximum weight does not exceed 3.5 t	Véhicules with two or three axles, with a height of more than 1.3 m measured at the first axle, whose maximum weight exceeds 3.5 t, including vehicles defined in IIB category with a trailer attached	Véhicules with four or more axles, with a height of more than 1.3 m measured at the first axle, whose maximum weight exceeds 3.5 t
				



### Véhicules Légers / Light Vehicles

#### A/S Storebælt\*

Tous les véhicules dont la longueur ne dépasse pas 6 m. Les véhicules dont la longueur est supérieure à 6 m. et la hauteur est inférieure à 2,7 m.

*All vehicles with a length up to 6 m. Vehicles with a length more than 6 m and a height lower than 2.7 m.*

#### Øresundsbro Konsortiet\*\*

Les véhicules dont la longueur ne dépasse pas 6 m.

*Vehicles with a length up to 6 m.*



### Poids Lourds / Heavy Vehicles

#### A/S Storebælt\*

Tous les véhicules destinés au transport des marchandises, dont la longueur est supérieure à 6 m. et la hauteur est supérieure à 2,7 m.

*All vehicles for goods transport and busses with a length more than 6 m and a height more than 2.7 m.*

#### Øresundsbro Konsortiet\*\*

Les véhicules dont la longueur est supérieure à 6 m.

*Vehicles with a length more than 6 m.*

\* A/S Storebaelt prévoit 6 catégories / A/S Storebælt is operating with 6 categories

\*\* Øresundsbro Konsortiet prévoit 6 catégories / Øresundsbro Konsortiet is operating with 6 categories





### Les Autoroutes / Motorways

Les autoroutes sont des routes qui sont spécialement conçues, construites et signalées comme telles pour la circulation exclusive des véhicules automobiles et qui réunissent les caractéristiques suivantes:

- a. Les propriétés qui les longent n'y ont pas d'accès;
- b. Elles ne pourront traverser sur un même niveau ni chemin, ni voie, ni ligne de chemin de fer ou de tramway et ne pourront être traversées sur un même niveau par aucun chemin, aucune voie de communication ou servitude de passage;
- c. Elles devront comporter des chaussées différentes pour chaque sens de circulation, séparées entre elles, excepté à certains endroits particuliers ou à caractère provisoire, par une bande de terrain non destinée à la circulation ou, dans des cas exceptionnels, par d'autres moyens.

*Motorways are specially designed and constructed, with signs indicative of the fact, for the exclusive use by motor vehicles, and whose characteristics are as follow:*

- a. *No access to motorways from bordering properties;*
- b. *Motorways shall not cross any carriageway, route, railway line or tramway at the same level and shall not be crossable at the same level by any carriageway, route or right of way;*
- c. *Motorways shall have a carriageway for each direction of traffic flow with, except at certain special points or on a temporary basis, a separation between each by a strip of terrain not intended for traffic, or, in exceptional cases, by other means.*



### Véhicules Légers / Light Vehicles

Motos, véhicules de tourisme, minibus et véhicules (sans roues jumelées).

*Motorcycles, tourist vehicles, minibuses and vehicles (without link wheels).*



### Poids Lourds / Heavy Vehicles

Camions, camions avec remorque et autocars (avec roues jumelées).

*Trucks, articulated lorries and coaches (with link wheels).*



### Les Autoroutes / Motorways

Les autoroutes sont des routes sans croisements, accessibles seulement en des points aménagés à cet effet et réservées aux véhicules à propulsion mécanique.

*Motorways are roads without crossroads or roundabouts, accessible only from designed points, and reserved for motorized vehicle traffic.*

### Les cinq classes de véhicules seront désormais définies comme suit:

CLASSE	VÉHICULES DONT LA HAUTEUR TOTALE EST	PARTICULARITÉS	TVA
<b>1</b> Véhicules légers	Inférieure ou égale à 2 m.	Quel que soit le nombre d'essieux	TVA comprise dans le péage actuel
<b>2</b> Véhicules intermédiaires	Supérieure à 2 m. et inférieure à 3 m. et PTAC $\leq$ à 3,5 t.: fourgons, petits véhicules utilitaires, caravanes et autocaravanes	Quel que soit le nombre d'essieux	Récupérable si le voyage est à but professionnel
<b>3</b> PL et autocars	Supérieure ou égale à 3 m. ou PTAC $>$ à 3,5 t.: poids lourds et autocars à 2 essieux	Véhicules à 2 essieux	TVA en sus du péage actuel, mais récupérable
<b>4</b> PL et autocars	Supérieure ou égale à 3 m. ou PTAC $>$ à 3,5 t.: poids lourds et autocars à 3 essieux et plus	Véhicules à 3 essieux et plus	
<b>5</b>	Motos, side-cars, trikes		Idem classes 1 et 2

**The five vehicle categories will now be defined as follows:**

CATEGORY	VEHICLES WITH A TOTAL HEIGHT	PARTICULAR FEATURES	VAT*
<b>1</b> Light vehicles	Of 2 m or less	Any number of axles	VAT included in the present toll charge
<b>2</b> Intermediate vehicles	Exceeding 2 m and less than 3 m and gross weight ≤ 3.5 tons: panel trucks, small utility vehicles, caravans and camper vans	Any number of axles	Recoverable if journey for business purposes
<b>3</b> Trucks and buses	3 m or over or gross weight > 3.5 tons: trucks and buses with 2 axles	Vehicles with 2 axles	VAT on top of present toll charge, but recoverable
<b>4</b> Trucks and buses	3 m or over or gross weight > 3.5 tons: trucks and buses with 3 or more axles	Vehicles with 3 or more axles	
<b>5</b>	Motorcycles, sidecars, tricycles		As for categories 1 and 2

\*PTAC: poids total autorisé en charge

\*PTAC: max permissible gross laden weight



### Les Autoroutes / Motorways

Les autoroutes sont spécialement conçues et construites pour la circulation des véhicules automobiles et où les propriétés qui les longent n'y ont pas d'accès. Les autoroutes ont les caractéristiques suivantes:

- Elles devront comporter des chaussées différentes pour chaque sens de circulation, excepté à certains endroits précis, à titre définitif ou provisoire. Les chaussées sont séparées par des terre-pleins non destinés à la circulation, ou, dans des cas exceptionnels, par d'autres moyens;
- Elles ne pourront traverser sur un même niveau aucune route, ni ligne chemin de fer ou de tramway;
- Elles disposent de panneaux de signalisation spéciaux qui lui sont propres.

*Motorways are roads specially designed and constructed for motor vehicles with no rights of access from bordering property and whose characteristics are as follows:*

- They shall have dual carriageways for each direction of traffic flow, except at certain special points, either definitively or provisionally. Carriageways shall be separated either by median reservation forbidden to traffic or, in exceptional cases, by other means;*
- Motorways shall not cross any road, route, railway line or tramway at the same level;*
- Motorways shall have special road signs which are exclusive to the motorway.*



### Véhicules Légers / Light Vehicles

Motos, tous les types de véhicules de tourisme, les caravanes et les autocars, dont la hauteur en correspondance du premier essieu est inférieure à 1,3 m.

*Motorcycles, all tourist vehicles, caravans and coaches, whose height measured to the first axle is less than 1.3 m.*



### Poids Lourds / Heavy Vehicles

Tous les types de véhicules destinés au transport de marchandises, les engins automoteurs et assimilés, dont la hauteur en correspondance du premier essieu est supérieure à 1,3 m.

*All vehicles for goods transport, other types of self-propelled vehicles and similar, whose height measured to the first axle is greater than 1.3 m.*



### Les Autoroutes / Motorways

Les autoroutes comportent des chaussées différentes pour chaque sens de circulation et n'ont pas de croisements à niveau avec d'autres routes ou avec des lignes de chemin de fer. Elles disposent d'une bande d'arrêt d'urgence sur chaque sens de circulation. L'accès aux autoroutes n'est possible qu'à partir de certains échangeurs aménagés à cet effet.

*The motorways have dual carriageway with no crossing with other roads or railways in one level and they have emergency lane on both carriageways. Access to the motorway is possible just on dedicated points.*



### Véhicules Légers / Light Vehicles

Voitures avec remorque ou pas, dont le poids total autorisé en charge ne dépasse pas 3,5 t.

*Cars with trailer or not, whose max permissible gross laden weight does not exceed 3.5 tons.*



### Poids Lourds / Heavy Vehicles

Véhicules dont le poids maximal autorisé en charge est supérieur à 3,5 t.

*Vehicles whose max permissible gross laden weight is greater than 3.5 tons.*



### Les Autoroutes / Motorways

Routes à chaussées séparées par des intersections à des niveaux décalés, réservées à la circulation des véhicules à moteur.

*Dual carriageway roads without level intersections reserved for motor vehicle traffic.*



### Véhicules Légers / Light Vehicles

Motos avec une cylindrée supérieure à 150 cc; tous les types de véhicules de tourisme, les caravanes et les autocars, dont la hauteur en correspondance du premier essieu est inférieure à 1,3 m.

*Motorcycles with cylinder capacity greater than 150 cc; all tourist vehicles, caravans and coaches, whose height measured to the first axle is less than 1.3 m.*



### Poids Lourds / Heavy Vehicles

Tous les types de véhicules destinés au transport de marchandises, les engins automoteurs et assimilés, dont la hauteur en correspondance du premier essieu est supérieure à 1,3 m.

*All vehicles for goods transport, other types of self-propelled vehicles and similar, whose height measured to the first axle is greater than 1.3 m.*



### Les Autoroutes / Motorways

Le réseau se compose d'autoroutes et d'ouvrages conçus pour remplacer les ferrys tels que les ponts, les tunnels et les tunnels sous-marins également sur un réseau secondaire. Tous les ouvrages cités sont financés totalement ou partiellement par les revenus du péage.

*Network listed includes motorways as well as projects to replace ferries, including bridges, tunnels and subsea tunnels also on secondary network. All projects listed are financed totally or partly by toll money.*



### Véhicules Légers / Light Vehicles

En général: véhicules dont le poids total n'excède pas 3,5 t. Pour certains ouvrages: véhicules dont le poids total n'excède pas 3,5 t ou dont la longueur est supérieure à 6 m.

*In general: vehicles whose total weight is up to 3.5 tons. In some projects: vehicles whose total weight is up to 3.5 tons or length more than 6 m.*



### Poids Lourds / Heavy Vehicles

En général: véhicules dont le poids total est supérieur à 3,5 t. Pour certains projets: véhicules dont le poids total est supérieur à 3,5 t ou dont la longueur est supérieure à 6 m.

*In general: vehicles whose total weight is more than 3.5 tons. In some projects: vehicles whose total weight is more than 3.5 tons or length more than 6 m.*



### Les Autoroutes / Motorways

Une autoroute est une route sur laquelle sont autorisés à circuler certains types de véhicules bien définis. L'autoroute doit avoir les caractéristiques suivantes :

- a) Être équipée en permanence d'au moins deux chaussées différentes pour chaque sens de circulation,
- b) Être dotée de croisements à niveau multiple avec toutes les autres voies terrestres et fluviales qui la traversent,
- c) Être pourvue de services spécifiques destinés exclusivement aux usagers de l'autoroute.

*The Motorway is a road solely intended for vehicle traffic:*

- a) *Equipped in at least two permanently separated carriageways,*
- b) *Having multi-level crossings with all roads of land and water transportation crossing the motorway,*
- c) *Equipped in service equipment for passengers, vehicles and shipments, intended solely for motorway users.*



### Véhicules Légers / Light Vehicles et / and Poids Lourds / Heavy Vehicles

#### Classes de véhicules



Afin de fixer le montant du péage et d'en assurer la collecte, les classes de véhicules se définissent comme suit :

- 1) Classe 1 : motos et voitures particulières à deux essieux ;
- 2) Classe 2 : véhicules à deux essieux dont l'un doit être équipé de roues jumelées, et véhicules à deux essieux avec remorques ;
- 3) Classe 3 : véhicules à trois essieux et véhicules à deux essieux dont l'un doit être équipé de roues jumelées avec remorques ;
- 4) Classe 4 : véhicules de plus de trois essieux, et véhicules à trois essieux et plus avec remorques ;
- 5) Classe 5 : véhicules qui n'entrent dans aucune des classes 1 à 4 et qui sont des véhicules dont la dimension, la charge et le poids à chaque essieu dépassent les normes fixées par la législation sur la circulation routière.

(Source : Journal Officiel Nr. 102 of 2004 r article § 4)

#### Vehicle categories

*In order to determine and collect tolls the following division into categories has been adopted:*

- 1) *Class 1: motorbikes and passenger cars with two axles;*
- 2) *Class 2: vehicles with two axles, at least one of which is equipped in twin tyres and vehicles with two axles with trailers;*
- 3) *Class 3: vehicles with three axles and vehicles with two axles, at least one of which is equipped in twin tyres with trailers;*
- 4) *Class 4: vehicles with more than three axles, vehicles with three and more axles with trailers;*
- 5) *Class 5: vehicles which do not fit within classes 1 though 4 and vehicles, the dimensions, axle load or weight are in excess of the standards set out in the road traffic regulations.*

(Source: Journal of Law No. 102 of 2004 r item § 4)



### Les Autoroutes / Motorways

Voies routières à double sens de circulation, séparées physiquement, sans croisements à niveau, seulement accessibles à la hauteur d'échangeurs aménagés à cet effet, et exclusivement réservées aux véhicules automobiles.

Tous les ouvrages sont financés totalement ou partiellement par le revenu du péage.

*Dual separated carriageways, without junction at grade, and accessible only through specially designed interchanges, and exclusively reserved for motor vehicles.  
All project are financed totally or partly by toll money.*



### Véhicules Légers / Light Vehicles

Motos et véhicules dont la hauteur à droite de l'essieu avant n'excède pas 1,1 m.

*Motorcycles and vehicles whose height at right angles to the front axle does not exceed 1.1 m.*



### Poids Lourds / Heavy Vehicles

Véhicules dont la hauteur à droite de l'essieu avant excède 1,1 m.

*Vehicles whose height at right angles to the front axle is greater than 1.1 m.*



### Les Autoroutes / Motorways

Les autoroutes sont des routes réservées aux véhicules à propulsion mécanique. Au Royaume-Uni, les autoroutes forment un réseau national de longue distance qui se compose de chaussées séparées à double sens de circulation et sont interdites aux véhicules lents et aux piétons. Chaque autoroute porte un numéro s'accompagnant du préfixe M ou du suffixe (M).

Il n'existe pas de classification des véhicules pour la fixation du montant du péage au Royaume-Uni. Sur l'autoroute à péage M6, qui est la seule autoroute à péage du pays, les catégories de véhicule sont les suivantes :

1. Un véhicule ne comportant pas plus de 3 roues.
2. Un véhicule à 2 essieux, dont la hauteur à droite de l'essieu avant n'excède pas 1,3 m.
3. Un véhicule à plus de 2 essieux, dont la hauteur à droite de l'essieu avant n'excède pas 1,3 m.
4. Un véhicule à 2 essieux, dont la hauteur à droite de l'essieu avant est supérieure à 1,3 m.
5. Un véhicule à plus de 2 essieux, dont la hauteur à droite de l'essieu avant est supérieure à 1,3 m.

*They are a special type of road reserved for motorised traffic only. Motorways in the UK form a national network of long-distance dual carriageways, all grade-separated and free of slow-moving or pedestrian traffic. Motorways have numbers prefixed with M or suffixed with (M).*

*There is no standard for vehicle classification for the purpose of tolling in the United Kingdom. On the M6 Toll, which is the only tolled motorway in the UK, toll classes are as follows:*

1. A vehicle with no more than 3 wheels.
2. A vehicle having 2 axles whose height measured at right angles to the front axle is no greater than 1.3 m.
3. A vehicle having more than 2 axles whose height measured at right angles to the front axle is no greater than 1.3 m.
4. A vehicle having 2 axles whose height measured at right angles to the front axle is greater than 1.3 m.
5. A vehicle having more than 2 axles whose height measured at right angles to the front axle is greater than 1.3 m.



### Véhicules Légers / Light Vehicles et / and Poids Lourds / Heavy Vehicles



Les tarifs de péage diffèrent selon les quatre catégories de véhicules suivantes :

**Classe I** : véhicules à 2 essieux, dont la hauteur maximum au-dessus de l'essieu avant est inférieure à 1,30 m

**Classe II** : véhicules à 3 essieux, dont la hauteur au-dessus de l'essieu avant est inférieure à 1,30 m

**Classe III** : véhicules à 2 ou 3 essieux, dont la hauteur au-dessus de l'essieu avant est égale ou supérieure à 1,30 m

**Classe IV** : véhicules à 4 essieux et plus, dont la hauteur au-dessus de l'essieu avant est égale ou supérieure à 1,30 m

*The toll tariffs are different according to the following four vehicle classes:*

**Class I** : vehicles with 2 axles, with a maximum height above the front wheel of under 1.3 m

**Class II** : vehicles with 3 axles, under 1.3 m in height above the front wheel

**Class III** : vehicles with 2 or 3 axles, 1.3 m or more in height above the front wheel

**Class IV** : vehicles with more than 3 axles, 1.3 m or more in height above the front wheel

Dans la République de Slovénie, suite à la Catégorisation Routière Nationale, les voies rapides, autrefois incorporées dans la catégorie des autoroutes, en sont exclues depuis le 1er juillet 1998.

*In the Republic of Slovenia, expressways, that were formerly incorporated in the Motorways Category, have been excluded from it since July 1, 1998, due to the new National Road Categorisation.*



### Véhicules Légers / Light Vehicles et / and Poids Lourds / Heavy Vehicles



Sont définis selon les classes de péage suivantes:

Les véhicules ayant un poids maximum autorisé de 3,5 tonnes doivent s'acquitter de la vignette basée sur le temps de parcours :

**1<sup>ère</sup> classe (R1)**: véhicules à une chenille avec ou sans remorque ;

**2<sup>ème</sup> classe (R2)**: véhicules à deux chenilles et ayant un poids maximum autorisé de 3,5 tonnes, avec ou sans remorque.



Les véhicules dont le poids maximum autorisé est supérieur à 3,5 tonnes doivent s'acquitter d'un péage basé sur la distance parcourue :

**3<sup>ème</sup> classe (R3)** : véhicules à deux ou trois essieux, dont le poids maximum autorisé est supérieur à 3,5 tonnes et les véhicules combinés à deux ou trois essieux dont le poids maximum autorisé de la remorque est supérieur à 3,5 tonnes ;

**4<sup>ème</sup> classe (R4)** : véhicules de plus de trois essieux dont le poids maximum autorisé dépasse 3,5 tonnes et les véhicules combinés de plus de trois essieux dont le poids maximum autorisé de la remorque est supérieur à 3,5 tonnes.

*Are defined according to the following toll classes:*

*Vehicles up to maximum permissible weight of 3.500 kilos must pay time-related toll – vignette:*

- **First class (R1):** one-track vehicles with or without trailer;
- **Second class (R2):** two-track vehicles, up to maximum permissible weight of 3.500 kilos, with or without trailer.

*Vehicles whose maximum permitted mass exceeds 3.500 kilos must pay distance-related toll:*

- **Third class (R3):** vehicles with two or three axles, whose maximum permitted mass exceeds 3.500 kilos and group of vehicles with two or three axles, whose maximum permitted mass of trailer exceeds 3.500 kilos;
- **Fourth class (R4):** vehicles with more than three axles, whose maximum permitted mass exceeds 3.500 kilos and group of vehicles with more than three axles, whose maximum permitted mass of trailer exceeds 3.500 kilos.

## ALLEMAGNE / GERMANY



### Les Autoroutes / Motorways

Sur les autoroutes allemandes, l'obligation de s'acquitter de la taxe kilométrique s'applique à tous les segments routiers qui y sont assujettis, y compris les stations-services et les aires de repos. Cette obligation commence dès qu'un véhicule entre sur le segment routier assujetti à la taxe kilométrique. Sur le plan juridique, les autoroutes allemandes constituent toutes les routes du réseau routier national se définissant comme telles. Par ailleurs, depuis le 1<sup>er</sup> janvier 2007, certaines Routes fédérales sont également assujetties à la taxe kilométrique.

*The toll requirement applies to all toll road segments, including service stations and rest areas on German motorways. Road tolls are payable as soon as a vehicle enters the toll road segment. By legal definition, German motorways are all roads in the national road network designated as such. In addition, from 1<sup>st</sup> January 2007, some Federal Roads in Germany are also tolled.*



### Véhicules Légers / Light Vehicles

Ils ne sont pas assujettis à la taxe kilométrique qui est plus connue sous le nom de « Lkw-Maut ».

*They are not subject to the truck toll that is better known under the name "Lkw-Maut".*



### Poids Lourds / Heavy Vehicles

Sont assujettis à la « Lkw-Maut » tous les poids lourds ou attelages dont le poids total autorisé en charge atteint 12 tonnes, et qui sont destinés au transport de marchandises.

Concernant le paiement de la « Lkw-Maut », aucune distinction n'est faite entre:

- les véhicules qui transportent des marchandises et ceux qui n'en transportent pas;
- les véhicules qui sont utilisés à des fins commerciales et ceux qui sont utilisés pour effectuer un transport à caractère privé;
- les véhicules qui paient la taxe d'immatriculation et ceux qui en sont exonérés.

Pour savoir si un poids lourd ou un attelage est destiné exclusivement au transport de marchandises, il faut se référer à l'utilisation générale du véhicule. Seuls comptent le type de véhicule utilisé et la nature de son utilisation en général, donc s'il s'agit d'un poids lourd destiné régulièrement et en permanence au transport de marchandises.

Au regard de la section 1 (2) de la loi sur le péage autoroutier, les véhicules suivants sont exonérés de la « Lkw-Maut » :

- les cars;
- les véhicules de l'armée, de la police, de la protection civile, des pompiers et autres services de secours ainsi que les véhicules de l'Etat fédéral;
- les véhicules qui sont utilisés uniquement pour l'entretien, le nettoyage et le salage des routes en hiver;
- les véhicules qui servent uniquement aux spectacles et cirques;
- les véhicules appartenant à des organismes d'utilité publique ou caritatifs pour le transport de marchandises humanitaires servant à soulager les situations d'urgence.

*All vehicles or vehicle combinations exclusively intended for road haulage whose maximum permissible weight - including trailer - is 12 tonnes or more are subject to the "Lkw-Maut".*

*In terms of the "Lkw-Maut", no distinction is made between:*

- *vehicles that carry goods and those that do not carry any;*
- *vehicles that are used for commercial purposes and those that are used for own-account transport operations;*
- *vehicles that are subject to motor vehicle tax and those that are not.*

*The decisive factor is to know whether the type of vehicle using a motorway is, by virtue of its typical and exclusive purpose, suitable and intended for regular and permanent use in road haulage.*

*Pursuant to Section 1 (2) of the Act on the Levying of Distance-Related Charges, the following vehicles are not subject to the "Lkw-Maut":*

- *buses and coaches;*
- *vehicles belonging to the armed forces, the police authorities, civil defence and emergency response organisations, the fire brigade and other emergency services, and Federal Government vehicles;*
- *vehicles used exclusively for road maintenance purposes, including road cleaning and winter maintenance;*
- *vehicles which are used exclusively for the transport of circus and funfair equipment;*
- *vehicles which are used by non-profit or charitable organisations to transport humanitarian relief supplies to alleviate an emergency situation.*



### Les Autoroutes / Motorways

Les autoroutes sont des routes sans croisements, accessibles seulement en des points aménagés à cet effet et réservées aux véhicules à propulsion mécanique.

*Motorways are roads without crossroads or roundabouts, with access only from designed points, and reserved for motorized vehicle traffic.*



## Véhicules Légers / Light Vehicles

### Catégorie 1:

Véhicules à 2 essieux et dont la hauteur (H) est inférieure ou égale à 1,3 m

### Category 1:

*Vehicles with 2 axles and whose height (H) does not exceed 1.3 m.*



## Poids Lourds / Heavy Vehicles

### Catégorie 2:

Véhicules à 2 essieux et dont la hauteur (H) est supérieure à 1,3 m., à l'exception des autocars d'une longueur totale supérieure à 8,5 m.

Véhicules ou ensembles de véhicules de plus de 2 essieux et dont la hauteur (H) est inférieure à 1,3 m.

### Catégorie 3:

Véhicules ou ensembles à plus de 2 essieux et dont la hauteur (H) est supérieure à 1,3 m.

Autocars d'une longueur totale supérieure à 8,5 m.

### Category 2:

*Vehicles with 2 axles and whose height (H) is above 1.3 m, except for the buses with a total length more than 8.5 m.*

*Vehicles or sets with more than 2 axles and height (H) lower than 1.3 m.*

### Category 3:

*Vehicles or sets with more than 2 axles and whose height (H) is higher than 1.3 m.*

*Buses with a total length more than 8.5 m.*

(H) Hauteur à droite de l'essieu avant / Height at right angles to the front axle

## RÉPUBLIQUE SLOVAQUE / SLOVAK REPUBLIC



## Les Autoroutes / Motorways

Une autoroute est une route destinée à relier entre elles les villes situées à l'intérieur et à l'extérieur du pays. Elle est à double sens de circulation et ne comporte aucun croisement à niveau. Par ailleurs, son accès se fait à des endroits aménagés à cet effet et elle est accessible aux véhicules roulant à une certaine vitesse.

*A motorway is a road used for traffic connection between centres with internal and international importance divided into 2 directions with limited access, limited connection and for vehicles with certain permitted speed. It has only grade - separated junctions.*



## Véhicules Légers / Light Vehicles

Un véhicule léger est un véhicule à moteur dont le poids total ne dépasse pas 3,5 t (avec ou sans remorque).

*A light vehicle is a motor vehicle with maximum total weight up to 3.5 t including trailed vehicle.*



## Poids Lourds / Heavy Vehicles

Un poids lourd est un véhicule à moteur dont le poids total est supérieur à 3,5 t (avec ou sans remorque)

*A heavy vehicle is a motor vehicle with maximum total weight over 3.5 t including trailed vehicle.*



## Les Autoroutes / Motorways

- 1) Une autoroute est une route conçue pour effectuer de longs trajets à une certaine vitesse et destinée au trafic international de véhicules à moteur. Elle est sans croisement à niveau, se compose de chaussées séparées aux entrées et aux sorties, et chaque voie correspond à une direction bien définie.
- 2) Seuls sont autorisés à emprunter une autoroute les véhicules à moteur terrestres dont la vitesse maximale ne doit pas être inférieure à la limite fixée par des règlements spécifiques. (Loi N°13/Coll. 1997 et amendements).

(1) *A motorway is a land road designated for speedy long-distance and international traffic of road motor vehicles which is built without grade crossing with separate junctions for the entrance and the exit and which has traffic lanes divided on the direction basis.*

(2) *A motorway is accessible only for road motor vehicles with the maximum admissible speed not less than set forth by special regulations. (ACT No. 13/1997 Coll. + amendments).*

## Véhicules Légers / Light Vehicles et / and Poids Lourds / Heavy Vehicles



### Classification des Véhicules Légers et des Poids Lourds en catégories (Loi N°56/Coll. 2001)



#### Principales classes de véhicules

Catégorie M : véhicules à moteur équipés d'au moins quatre roues et destinés au transport de personnes.  
Catégorie N : véhicules à moteur équipés d'au moins quatre roues et destinés au transport de marchandises.

M se compose des sous-catégories suivantes :

- a) M1 : véhicules équipés de maximum 8 sièges pour le transport de personnes, en plus du siège du conducteur, ou véhicules multi-usage.
- b) M2 : véhicules équipés de maximum 8 sièges pour le transport de personnes, en plus du siège du conducteur, et dont le poids total autorisé en charge ne doit pas dépasser 5 t.
- c) M3 : véhicules équipés de maximum 8 sièges pour le transport de personnes, en plus du siège du conducteur, et dont le poids total autorisé en charge est supérieur à 5 t.

N se compose des sous-catégories suivantes :

- a) N1 : véhicules dont le poids total autorisé en charge ne doit pas dépasser 3,5 t.
- b) N2 : véhicules dont le poids total autorisé en charge est supérieur à 3,5 t mais ne doit pas dépasser 12 t.
- c) N3 : véhicules dont le poids total autorisé en charge est supérieur à 12 t.

## **Classification of vehicles into categories (ACT No. 56/2001 Coll.)**

### **Main vehicle categories**

*Category M: motor vehicles, which have at least four wheels and are used for transport of persons.*

*Category N: motor vehicles, which have at least four wheels and are used for transport of goods.*

*M is divided into:*

- a) M1: vehicles which have eight seats for transport of persons at the most, beside the driver's seat, or multi-purpose vehicles.*
- b) M2: vehicles which have eight seats for transport of persons at the most, beside the driver's seat, and the maximum admissible weight not exceeding 5 t.*
- c) M3: vehicles which have eight seats for transport of persons at the most, beside the driver's seat, and the maximum admissible weight of more than 5 t.*

*N is divided into:*

- a) N1: vehicles with the maximum admissible weight not exceeding 3.5 t.*
- b) N2: vehicles with the maximum admissible weight of more than 3.5 t not exceeding 12 t.*
- c) N3: vehicles with the maximum admissible weight of more than 12 t.*

## **Design originel / Original Design**

MC GRAPHIS

Via Sestriere 25  
I-00135 Roma  
**T** +39 06 33 12 002  
**F** +39 06 33 13 097  
**E** info@mcgraphis.it  
**W** www.mcgraphis.it

## **Production / Production**

IMAGE PLUS

Rue de l'Arbre Bénit, 93  
B-1050 Bruxelles  
**T** +32 2 646 71 30  
**F** +32 2 648 76 72  
**E** imageplus@imageplus.be  
**W** www.imageplus.be

## **Carte Réseau ASECAP / ASECAP Network Map**






Patrice Lannoy

19, rue Désiré Richebois  
F-94120 Fontenay-sous-Bois  
**T** +33 1 48 75 55 20  
**E** patricelannoy@free.fr

## **Crédit Photos / Photos' Credit**

- Couverture externe (en format déplié et de gauche à droite) / *External Cover (unfolded position and from left to right)*: KAPSCH T.S.; TOLL COLLECT; ITIA; DARS (3 photos); KAPSCH T.S.; ©EIFFAGE CEVM – Foster+Partners – D. Jamme; ASFINAG; DARS; ©EIFFAGE CEVM – Foster+Partners – D. Jamme; AISCAT; ©EIFFAGE CEVM – Foster+Partners – D. Jamme; ASFINAG (2 photos)
- Pages 8-9 (de gauche à droite / *from left to right*): AISCAT; ASFINAG; AISCAT; ©EIFFAGE CEVM – Foster+Partners – D. Jamme (2 photos)
- Pages 16-17 (de gauche à droite / *from left to right*): TOLL COLLECT; ASFINAG (2 photos); ITIA; ASFINAG
- Page 65 (de gauche à droite / *from left to right*): TOLL COLLECT; ©EIFFAGE CEVM – Foster+Partners – D. Jamme; ASFINAG
- Pages 70-71 (de gauche à droite / *from left to right*): HUKA; AISCAT; PE ROADS OF SERBIA; AUTOROUTES DU MAROC; HUKA

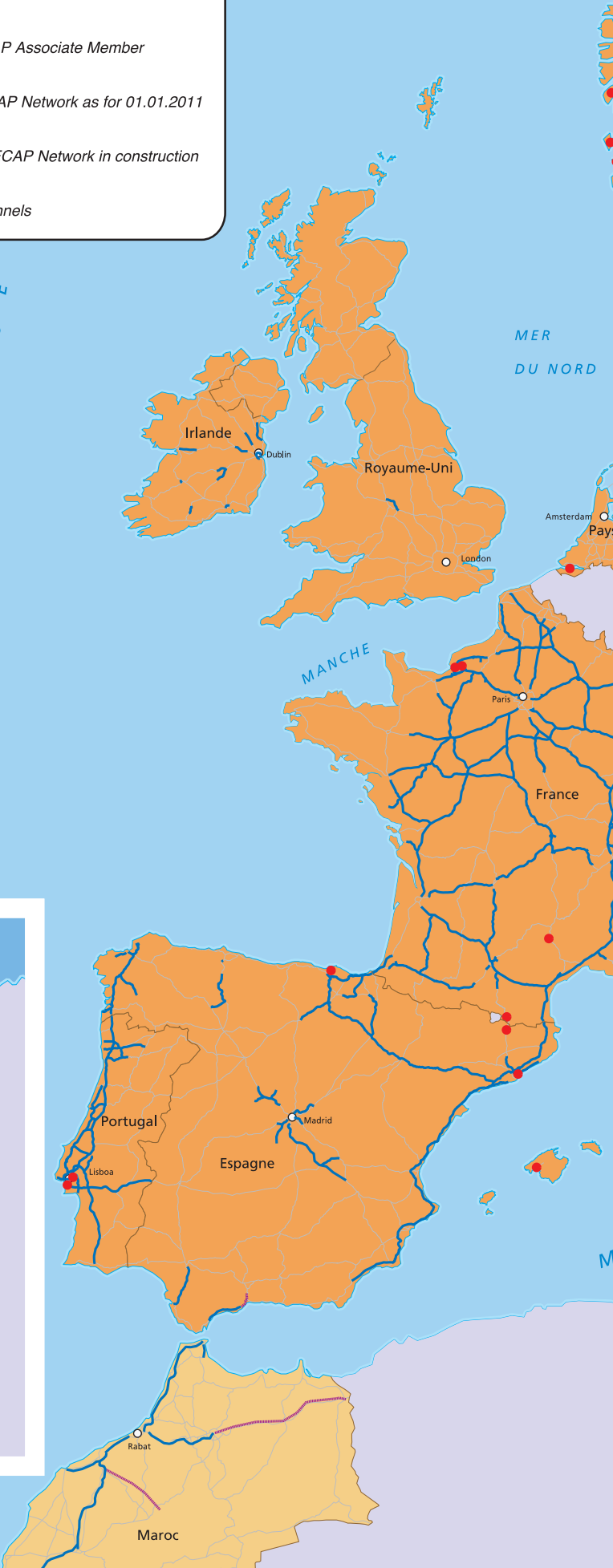
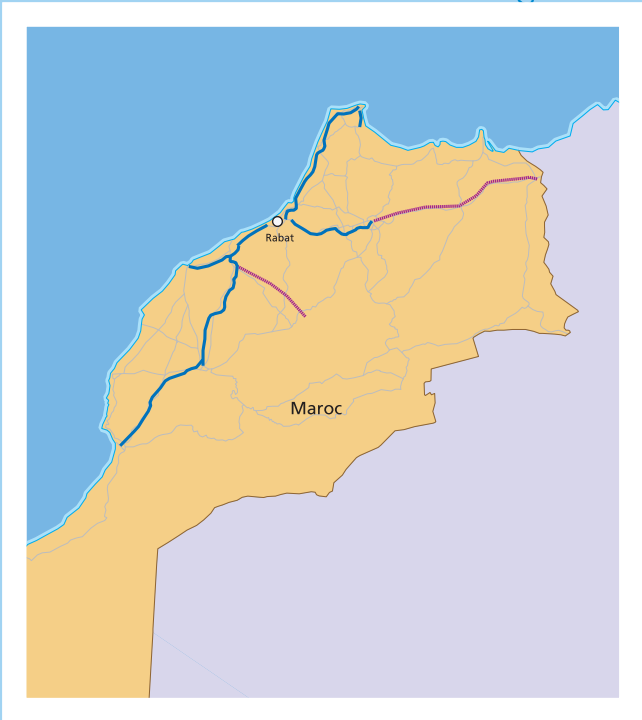



**Membre Plein de l'ASECAP / ASECAP Full Member**  

**Membre Associé de l'ASECAP / ASECAP Associate Member**  

**Réseau ASECAP au 01.01.2011 / ASECAP Network as for 01.01.2011**  

**Réseau ASECAP en construction / ASECAP Network in construction**  

**Ouvrages à Péage / Toll Bridges and Tunnels**

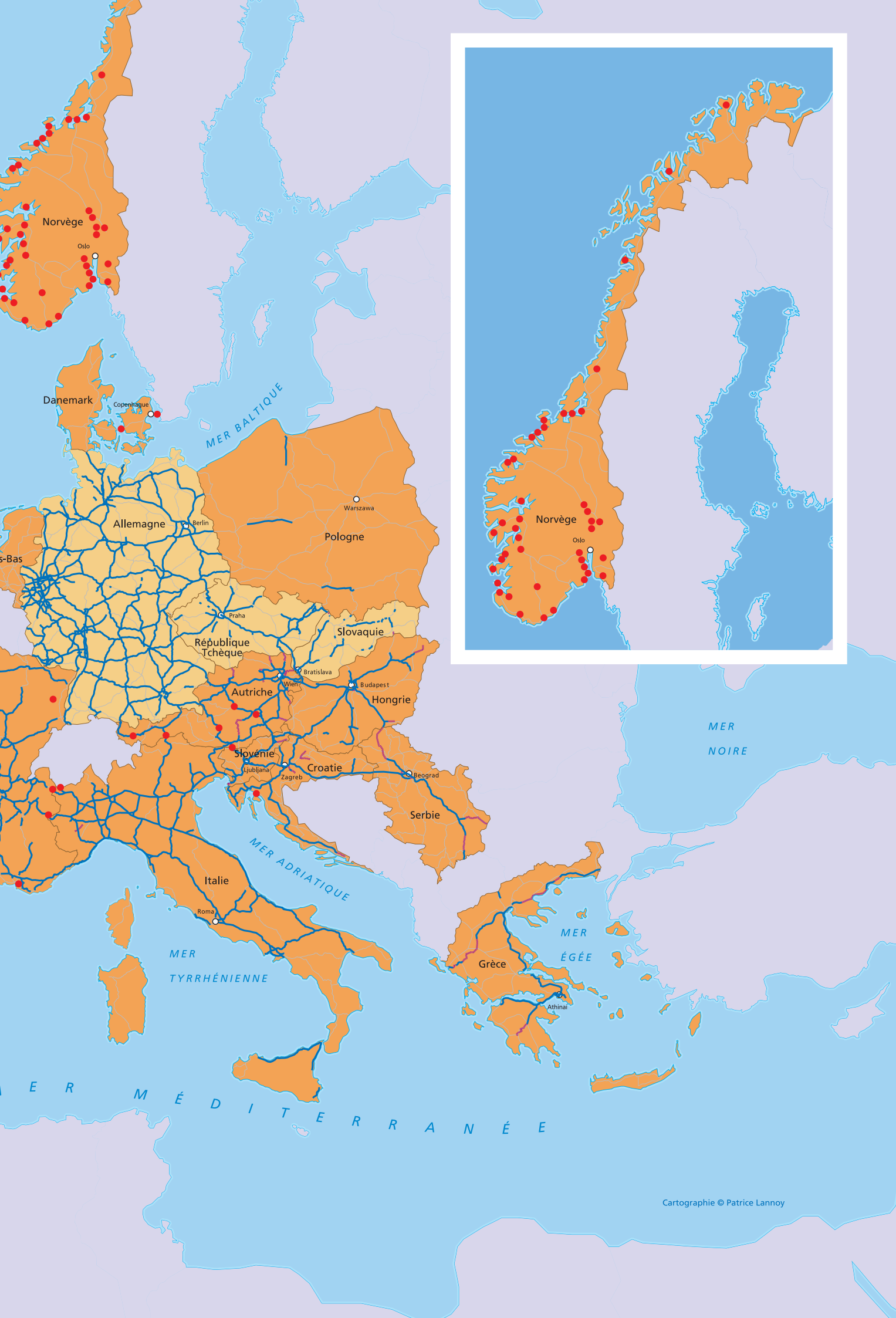
O C C É A N A T L A N T I Q U E

MER DU NORD

MANCHE







LE RÉSEAU ASECAP  
ASECAP NETWORK





**ASECAP**

*Association Européenne des Concessionnaires  
d'Autoroutes et d'Ouvrages à Péage*

**Siège de l'Association / Registered Office**  
3, rue Edmond Valentin - 75007 Paris

**Bureaux / Headquarters**  
15, rue Guimard - 1040 Bruxelles  
Tél. +32 2 289 26 20 - Fax + 32 2 514 66 28  
[www.asecap.com](http://www.asecap.com) - e-mail [secretariat@asecap.com](mailto:secretariat@asecap.com)